



SOUS LE MOUSTIER D'AUBENTON

Le donjon de pierre blanche (XIV^e) de l'église Notre-Dame d'Aubenton porte loin un regard ombrageux. Cet air ténébreux lui a valu le surnom de « moustier », un géant providentiel fort comme une rivière. Au pied du moustier – dont le portail roman est sculpté d'animaux étranges – dort une cité étoilée de maisons traditionnelles. Elles



Philippe COLLANGE

Entre forêt et bocage.

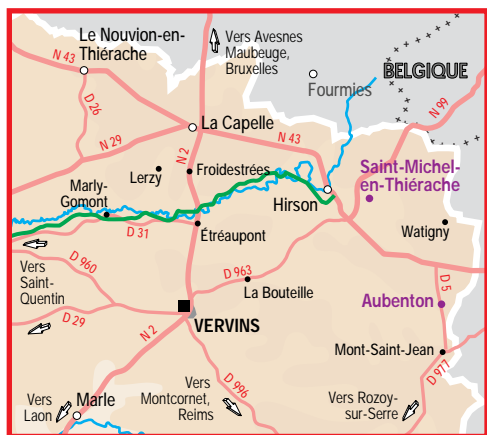
sont couvertes d'ardoises, protégées par un enduit de chaux grasse et de sable de rivière, parfois liés avec du crin à cheval.

Le Thon, qui coule à Aubenton, miroite plus souvent des maisons bourgeoises, de brique et de silex. Le village conserve des traces de ses fortifications, et une tour a été transformée en gîte rural. Sur la grand-place, il y avait au début du siècle une auberge où naquit Jean Mermoz (1901-1936), le vainqueur de la Cordillère des Andes et de l'Atlantique Sud. Le pilote ne passa ici que les premiers mois de sa vie. Mais le chef-lieu de canton honore le héros de l'aéropostale dans un émouvant petit musée.

Au sud – le cap de l'aviateur – veille la douce forêt dite de la Haye d'Aubenton. Toute vallonnée et giboyeuse, c'est une chênaie, mêlée d'une hêtraie, entrecoupée de charmes et de frênes. Les routes et les chemins y sont rectilignes, les carrefours à angles droits (attention donc !). Chemin faisant d'est en ouest, par la route des Bons-Garçons, chacun peut y surprendre le gibier qui, soucieux de la moindre alerte, change de couvert à pas comptés.

VOIR ET SAVOIR

- ★ Vallée du Thon
- Forêt de la Haye d'Aubenton
- ▬ Vestiges de fortifications (14^e) à Aubenton (2 tours)
- Musée Mermoz
- 🏠 Village remarquable de Parfondevail
- ⬇️ Fresques de l'église de Jeantes



La Haye d'Aubenton

AUBENTON ■ LOGNY-LÈS-AUBENTON ■ MONT-SAINT-JEAN

Vallonné, ce parcours facile à VTT démarre à Aubenton, ancienne étape pour le commerce des vins venus de Flandre et patrie de Jean Mermoz. La forêt traversée, la Haye d'Aubenton, composée essentiellement de chênes, hêtres, charmes et frênes, abrite un gibier abondant.

Longueur : 23 km

Dénivelée : 191 m

Durée : 3 h 00


Balisage : jaune et vert

Niveau physique : 2

Niveau technique : 1

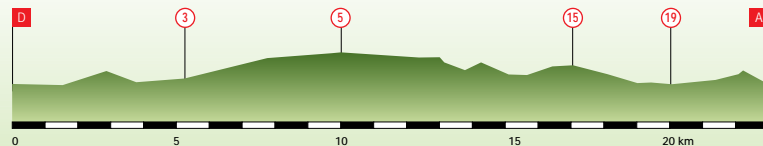
Difficultés : attention par temps humide : passage délicat entre Mont-Saint-Jean et Ribeauville (entre 12 et 14). Montée longue et progressive entre 2 et 6, courte et physique entre 9 et 10. Descente rapide entre 9 et 10 et entre 15 et 17.

Danger : D 5 en 5 et en 14.



Jacques BÉRMONT

Aux environs de Ribeauville.





DÉPART

D km 0
Emprunter la ruelle en face du portail de l'église.

1 km 1,9
Tourner à gauche pour franchir le pont Adam sur le Thon.

2 km 3,9
Prendre à gauche, vers La Caponnerie.

3 km 5,4

4 km 8,2

5 km 10,2

6 km 10,9
Prendre à droite la route forestière vers Mont-St-Jean.

7 km 12,9
Mont-St-Jean.

8 km 13,2

9 km 13,4

10 km 14,4
Longer une pâture.

11 km 15,4

12 km 15,7
Passage d'un ruisseau. Passer entre 2 pâtures (entre une haie et une clôture).

13 km 15,9

14 km 16,8
Rejoindre le village de Ribeauville.

15 km 17,9

16 km 18,5

17 km 19,2

18 km 19,8

19 km 20,4

20 km 21,1
Arrivée à Logny-lès-Aubenton.

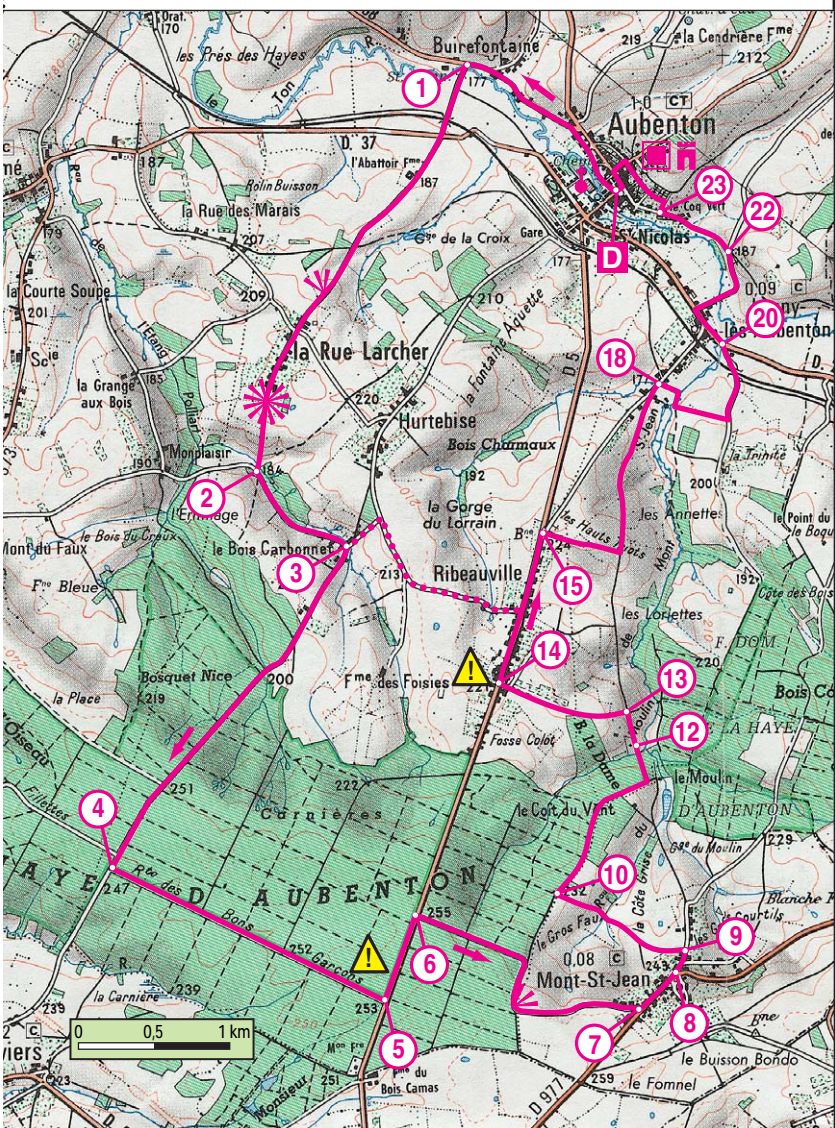
21 km 21,4

22 km 22

23 km 22,5
Ruelle Garrot.

24 km 22,7
Prendre 2 fois à gauche aux carrefours suivants pour rejoindre D.

ARRIVÉE



Les Hauts-Triots.



Jean Mermoz.