



DEUX ENFANTS EN COMPAGNIE DES « GÉYNS »

Entre Villeneuve-sur-Fère, Bruyères-sur-Fère, le Val-Chrétien et Fère-en-Tardenois, la plaine tourmentée de terres rouges et de villages de plâtre gros tient lieu de bréviaire à ciel ouvert à Paul Claudel (1868-1955).



Jacques DEFROMONT

« Une place carrée ombragée de tilleuls, sur laquelle veille une humble église gothique dont le clocher d'ardoise s'incline sous

VOIR ET SAVOIR

★ La Hottée du Diable : amas de rochers de grès

■ Maison natale de Paul et Camille Claudel à Villeneuve

⚔ Églises 12^e de Bruyères et de Fère-et-Saponay

⦿ Vestiges du château fort à Saponay et de l'abbaye du Val-Chrétien (ferme)

🏰 Château de Fère sur la variante : château 13^e, pont-galerie Renaissance

■ ⚔ Halles remarquables et église du 16^e à Fère



© CHAMINA - 2006

le souffle du vent perpétuel... » Tel est son credo lorsqu'il décrit son Villeneuve natal (sa maison est située près de l'église). Le vent en sèche les chemins creux qui conduisent par le bois de Chinchy à l'austère ferme de Combernon, où le poète situe *L'Annonce faite à Marie*.

Mais il est d'autres pages du bréviaire entre Bruyères et Villeneuve-sur-Fère. Elles ouvrent le bois de bouleaux peuplé d'un amas de rochers de grès. Ce sont les « géyns » (les géants), qui dansent sur le sable de la lande. À la Hottée du Diable, Camille Claudel (1864-1945), l'aînée, la rebelle, qui entraînait par la main le petit Paul effrayé, a sans doute ressenti sa vocation de sculpteur. Et

quel chemin, jusqu'au prieuré du Val-Chrétien et Saponay à l'ouest, n'a-t-elle pas couru, la sauvageonne aux yeux clairs, en rupture avec la maison de Villeneuve ? À quels labours n'a-t-elle pas chapardé de la glaise ?



La Hottée du Diable

FÈRE-EN-TARDENOIS ■ SAPONAY ■ BRUYÈRES-SUR-FÈRE
VILLENEUVE-SUR-FÈRE

Cette promenade familiale emprunte les chemins d'exploitation et les petites routes autour de Fère, patrie de la famille Claudel, dont on peut encore voir la maison. En hors circuit pédestre, la Hottée du Diable est un chaos gréseux, site d'escalade dans la forêt. Attention : par temps humide, le chemin devient difficile entre 17 et 19.

Longueur : 23 km

Niveau physique : 2

Dénivelée : 280 m


Niveau technique : 1

Durée : 3 h 00

Difficultés : montée physique localement depuis avant 17 jusqu'à 18. Descente rapide avant 18.

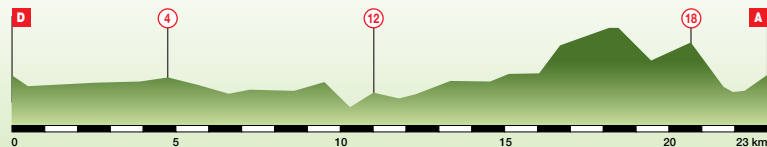
Balilage : uniquement de 15 à 23 (jaune et rouge).

Danger : en traversant la voie ferrée et les routes.



Jacques DEFROMONT

Non loin de la Hottée du Diable.





DÉPART



D km 0

Du calvaire à la sortie de Fère. Direction Reims par la D 2.



1 km 1

Aux feux, tout droit direction Oulchy-le-Château.



2 km 2,9



3 km 4



4 km 4,7



5 km 5,7

Attention en traversant la D 6.



6 km 6,1



7 km 6,7



8 km 7,2



9 km 7,5



10 km 8,6

Attention en traversant la voie ferrée.



11 km 9,6

Rejoindre Trugny et prendre à gauche.



12 km 11

La croix des Morts.



13 km 11,9

Le Val-Chrétien.



14 km 12,4

Attention en traversant la voie ferrée. Puis franchir la D 79.



15 km 14,5

Suivre le GR de l'Omois (jaune et rouge).



16 km 15,1

Dans la clairière, continuer tout droit. Hors

circuit pédestre à droite (interdit à VTT) vers la Hottée du Diable. Laisser le balisage jaune-rouge qui part à droite.



17 km 15,8



18 km 16

Attention en traversant la D 310.



19 km 16,8

Sortie du bois : prendre à droite dans les champs.



20 km 18,2

Villeneuve-sur-Fère. Ensuite tout droit, puis à gauche.



21 km 20,9



22 km 21,8

Attention en empruntant la D 310 à droite. Plus loin, D 3 à gauche.



23 km 22,4

Puis franchir la D 6.

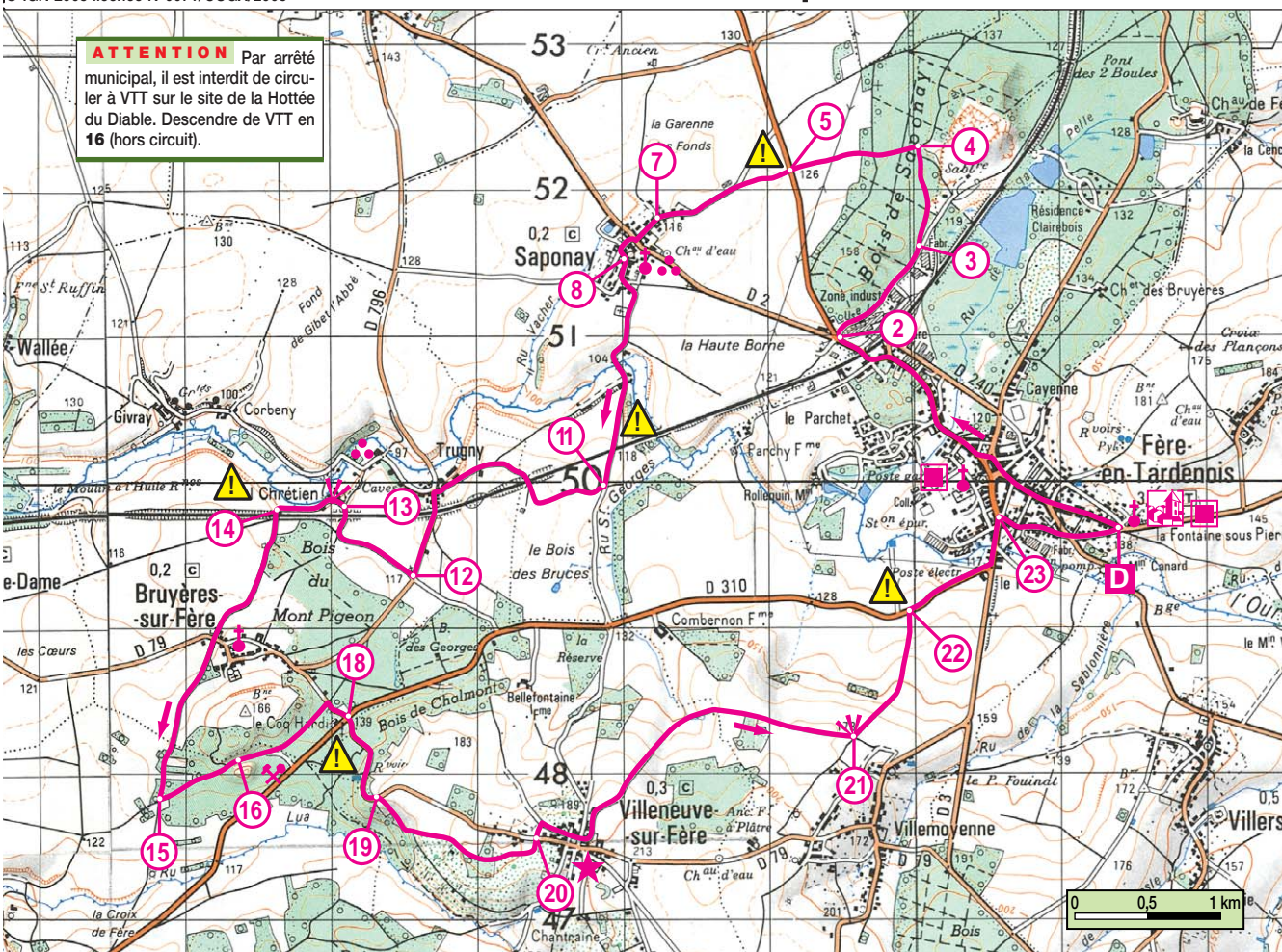


24 km 22,9

ARRIVÉE

Cet itinéraire VTT reprend le tracé du circuit pédestre *Sur les pas de Paul et Camille Claudel* conçu par l'OT de Fère-en-Tardenois. Topoguide littéraire complet en vente à l'OT.

© IGN 2005 licence N°0071/CUGX/2005



ATTENTION Par arrêté municipal, il est interdit de circuler à VTT sur le site de la Hottée du Diable. Descendre de VTT en 16 (hors circuit).