



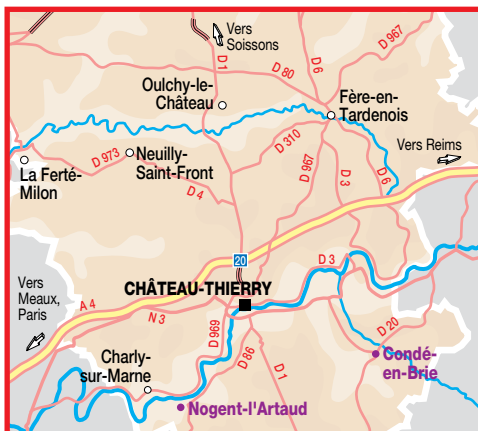
Le village de Bonneil.

UNE RANDONNÉE DANS LES GALIPES

Entre Trélou-sur-Marne à l'est de Château-Thierry et Crouettes-sur-Marne à l'ouest, l'onctueuse rivière décrit sept méandres, les plus majestueux de son cours. L'emprise de la vallée est telle qu'elle franchit plus de deux kilomètres d'un coteau à l'autre. Là-haut, sur les parapets, comme au Mont-de-Bonneil, juste au-dessus d'Azy et de Chézy, on voit de chaque côté de la Marne se balancer la guirlande des villages rougeauds. Ce sont tous d'anciens relais routiers ou de coche d'eau recroquevillés sous leurs pierres meulières dans un creux de coteau. De très vieux et très étroits ponts de pierre aboutissent à d'antiques lavoirs. Les vergers tutoient les embarcadères et les clochers de rugueuses églises, les hautes vignes vendangées dès le début de septembre. Ici, en Champagne, le paysan-vigneron a construit serré et sobrement pour ne pas empiéter sur l'alluvion fertile, ni même à l'étage des arpentés du Bon Dieu. Les Champenois de l'Aisne appellent galipes leurs vignes de

VOIR ET SAVOIR

- ★ Vallée de la Marne et vignoble de champagne (visite de caves)
- ☀ Panorama de Mont-de-Bonneil
- ⛪ Églises de Charly (13^e), de Bonneil (13^e, clocher fortifié), d'Azy (11^e-12^e), de Chézy (14^e-16^e), de Nogent (13^e-16^e) et de Pavant
- 🏡 Villages de caractère (nombreux lavoirs, maisons anciennes)
- 🏰 Ancien moulin (sur un pont en pierre) et vestiges d'une abbaye (13^e) à Nogent
- Aqueduc de la Dhuis



La table d'orientation de Mont-de-Bonneil.

cépages pinot noir, pinot meunier et chardonnay. Ces galipes exigent un soin persistant les quatre saisons durant. Leur silencieux pays – le cœur de cuvée résulte du secret mélange, transmis de père en fils, de différents crus – obtint en 1907 son appellation d'origine contrôlée. Les cinq cents viticulteurs de la vallée de la Marne dans l'Aisne (certains sont « points d'accueil » de la route touristique du champagne) exploitent 2 700 hectares de vignes célestes et mettent en bouteilles chaque année 7 % de la production du champagne national.

Le Mont-de-Bonneil

NOGENT-L'ARTAUD ■ PAVANT ■ CHARLY ■ BONNEIL ■ AZY-SUR-MARNE
CHÉZY-SUR-MARNE

Ce long circuit pour vététistes confirmés ou sportifs en forme part de Nogent-l'Artaud à la découverte de la vallée de la Marne, des vignes du champagne et des villages bien conservés (habitat en pierre meulière, églises, lavoirs et fontaines).

À éviter par temps humide et en période de chasse.

Longueur : 29 km

Dénivelée : 405 m

Durée : 4 h 30

Balissage : rouge

Niveau physique : 4

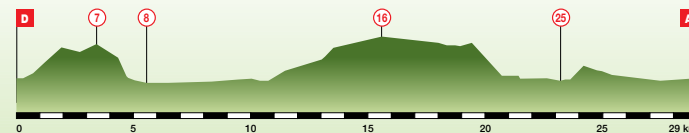
Niveau technique : 2

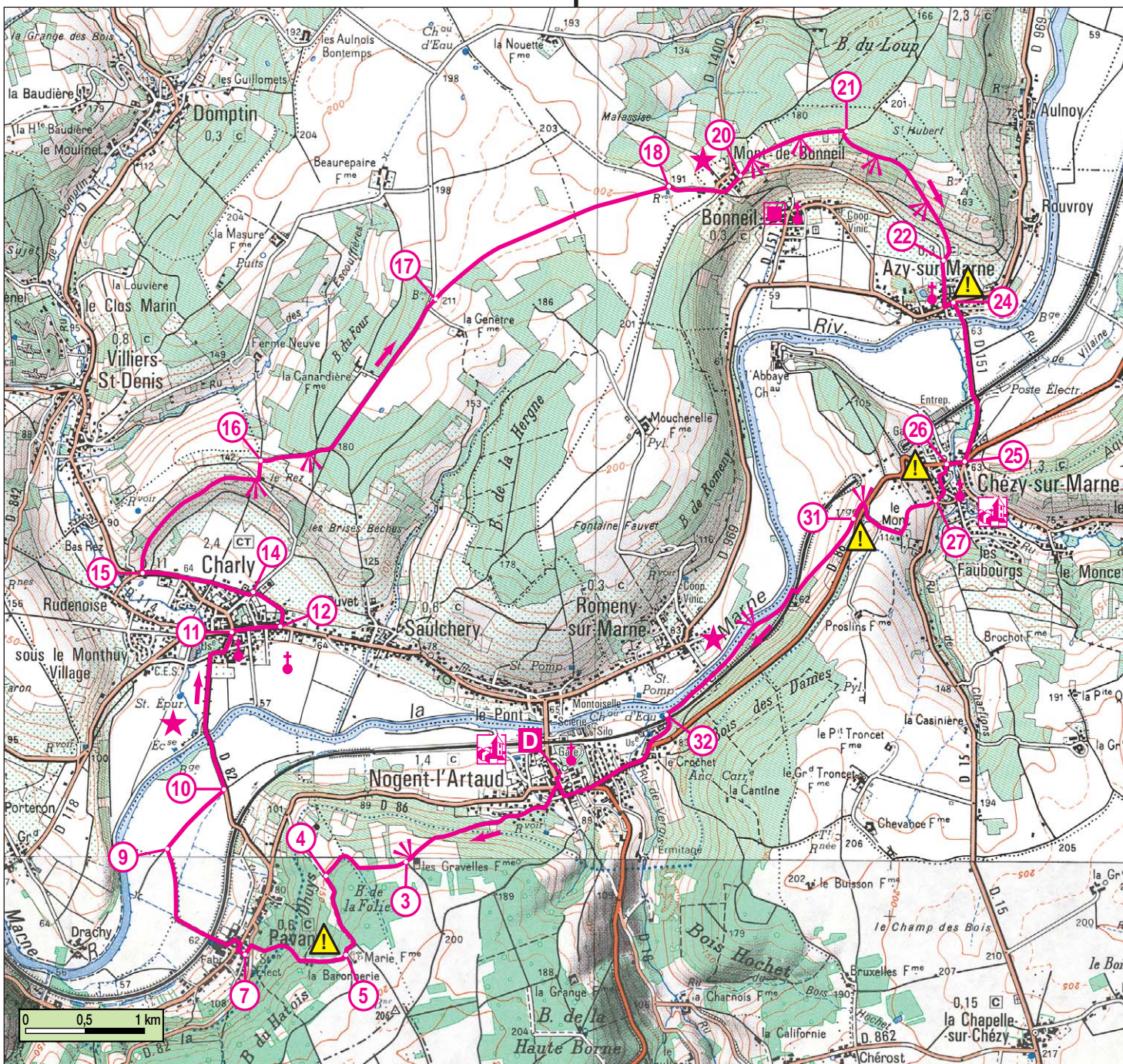
Danger : entre 4 et 6 (descente), en 30 (D 86), en traversant la D 15, en 22.

Difficultés : montée longue entre 1 et 4, raide dans les vignes de 15 à 16 puis sur route avant 17, petit raidillon après 27 et jusqu'à 28. Descente technique rapide entre 4 et 6, descente de 21 à 22.



































À travers le vignoble de la vallée de la Marne, près de Bonneil.





DÉPART ▼

-  **D km 0**
Parking place de l'église à Nogent-l'Artaud.
-  **1 km 0,2**
Place de la Liberté : tourner rue de la Chênaie.
-  **2 km 0,6**
Direction ferme des Gravelles.
-  **3 km 1,6**
Ferme des Gravelles.
-  **4 km 2,5**
-  **5 km 3,4**
Ruines de la ferme Marie.
-  **6 km 4**
Danger : descente technique et rapide.
-  **7 km 4,5**
-  **8 km 4,7**
Puis franchir la voie ferrée.
-  **9 km 5,4**
Passer le pont sur le ru. Virer à droite.
-  **10 km 6,4**
Charly-sur-Marne. Franchir la Marne, puis à droite et à gauche.

-  **11 km 8,9**
D 969.
-  **12 km 9,4**
Direction du cimetière américain.
-  **13 km 9,9**
-  **14 km 10,3**
-  **15 km 11,2**
Montée dans les vignes. Franchir une route 1,5 km après.
-  **16 km 12,8**
-  **17 km 15,3**
-  **18 km 17,8**
Vers le Mont-de-Bonneil.
-  **19 km 18,2**
-  **20 km 18,5**
-  **21 km 19,4**
Descente.
-  **22 km 20,5**
Azy-sur-Marne : danger.
-  **24 km 21,1**
D 151
-  **25 km 22,4**
Chézy-sur-Marne.
-  **26 km 22,8**
-  **27 km 23,2**
Danger.
-  **28 km 23,8**
Le Mont : montée.
-  **29 km 24**
-  **30 km 24,6**
Danger.
-  **31 km 24,7**
-  **32 km 27,3**
Usine. Puis D 86 à droite pour rejoindre Nogent-l'Artaud.

ARRIVÉE ▼

