



24 km 23,8

Puis à droite
750 m après.



36 km 37,1

Passer sous le
pont.



25 km 25

Ferme de Javage.



37 km 38,2

Puis à gauche.



26 km 25,1



38 km 39,3

Retour au châ-
teau : après le passage à
niveau, prendre en face la
rue Alexandre-Dumas.



27 km 25,9

On quitte la forêt.
Franchir la D 17.

ARRIVÉE



28 km 26,8

À l'orée du bois.

Variante 1

Cette variante, qui cor-
respond au tracé initial
pour les randonneurs
pédestres, est réservée
aux vététistes expé-
rimentés. Le tronçon non
balisé de 7 à 11 corres-
pond à la variante VTT
plus facile du parcours
initial.



29 km 28

Carrefour de la
Retraite.



30 km 28,9

Attention en tra-
versant la route : visibilité
réduite.



A km 0



31 km 32

Puis à droite.



B km 1,5

Puis suivre un bal-
sage rouge-blanc. Forte
côte (poussette).



32 km 33

Carrefour du
Fond-d'Enfer.



C km 2,1

Sommet de côte :
longer le monument Mangin.



33 km 34,1

Oigny-en-Valois.



D km 2,2



34 km 34,2

Rejoindre la forêt
tout droit, puis à droite,
850 m après l'orée.



E km 2,5



35 km 36

Carrefour du
Rond-de-Châtillon.



F km 3

Carrefour du Lièvre.

AVENTURES EN FORÊT DE RETZ

Alexandre Dumas père, natif de Villers-Cotterêts en 1802, court l'immense forêt de Retz, qui forme un fer à cheval autour de Villers-Cotterêts (8 867 hectares). Le petit braconnier, dont l'imagination fut d'abord nourrie des récits de chasse de son père, le général Dumas, puisa dans les hautes futaies et le mystère de ses châteaux sa propension au secret, aux aventures extraordinaires et aux rencontres diaboliques.

Ange Pitou, Catherine Blum, Le Meneur de loups, La Comtesse de Charny, nombre de romans de Dumas père hantent la forêt peuplée de cerfs, de biches, de chevreuils, de sangliers, de lièvres et de renards. Le petit Dumas battit le fourré à son gré, comme aujourd'hui le visiteur, muni d'une carte et d'une boussole, circule à son train sur 560 km de sentiers, lesquels rayonnent parmi 400 carrefours, les « ronds », Rond-d'Orléans, de la Reine, Rond-Capitaine ou de Chartres...

Est-ce un hasard si l'écrivain le plus traduit dans le monde puisa dans ces futaies son

SUITE DU TEXTE

goût d'ensemencer l'histoire ? Ce fut au château de Villers-Cotterêts que François 1^{er} signa en 1539 l'ordonnance royale qui imposait le français comme langue de l'État. La petite ville, élégante, pittoresque, rafraîchie par de belles fontaines, s'est construite autour du château (1530-1540), où la cour des Valois séjourna souvent. Il convenait pour elle de suivre le roi à la chasse et de se perdre dans l'immense hêtraie. Elle est gérée à présent par l'ONF, qui l'a organisée en futaies régulières culminant à 241 m au nord du massif, plus escarpé qu'au sud. Et que d'histoires sous les grands arbres : celle du loup-garou,

VOIR ET SAVOIR

★ Forêt de Retz

♣ Château de François 1^{er} à Villers-Cotterêts (avec enceinte, tourelles d'angle, parc et allée François-1^{er})

♣ Vestiges de l'enceinte du domaine royal (16^e-18^e) sur l'ensemble du parcours

■ Ancien réseau d'adduction d'eau en forêt (ermitage St-Hubert, collecteurs)

■ Maison forestière de la Maison-Neuve (18^e)

♣ Monuments 14-18 (Mangin, Van Vollenhoven, Britannique, « Passant, arrête-toi »)


♣ Arbres remarquables : chêne des Crapaudières, de Château-Fée, platane St-Antoine

♣ Village de Longpont : ancienne abbaye 13^e-18^e (et parc), porte fortifiée 13^e, vallée de la Savinières

■ Village typique d'Oigny : château d'origine Louis XII avec parc floral

♣ Musée Alexandre-Dumas à Villers-Cotterêts

Les jardins d'Oigny-en-Valois ont retrouvé la fraîcheur qu'ils avaient au 15^e siècle. Plusieurs centaines d'espèces ont été plantées.



Jean-Pierre Guillon

celle d'Oigny-en-Valois, où s'élevait un manoir de brique et de pierre blanche (XV^e) entouré de spectaculaires jardins de fleurs, ou celle de l'abbaye cistercienne de Longpont, dont la grande abbatale, ruinée par la Révolution et la Grande Guerre, jette au ciel sa splendide rose béante ! Y habitent encore – et cela depuis 1801 – les comtes de Montesquiou-Fezensac.

Savez-vous qui fut leur ancêtre célèbre, dont le portrait trônait dans l'escalier de l'abbaye lorsque le petit Dumas courait les futaies jusqu'ici ? Un certain gentilhomme gascon, Charles de Batz (1611-1673), seigneur... d'Artagnan !



© CHAMINA - 2006

Les hautes futaies de Retz à VTT

VILLERS-COTTERÊTS ■ LONGPONT ■ CORCY ■ FAVEROLLES

OIGNY-EN-VALOIS ■ DAMPLEUX

Long et physique, pour vététistes chevronnés, un circuit en terre royale et littéraire, dans une nature préservée... Au départ de Villers-Cotterêts et de son château François 1^{er}, on traverse une très belle forêt de vénerie, Retz, qui a inspiré l'œuvre d'Alexandre Dumas.

Longueur : 39 km

Dénivelée : 518 m

Durée : 7 h 00

Balissage : voir à l'intérieur.

Niveau physique : 5

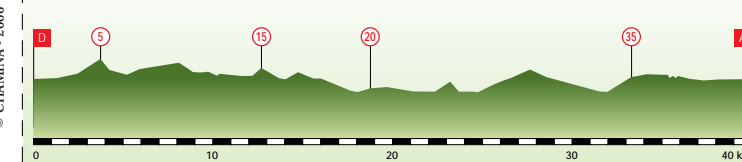
Niveau technique : 3

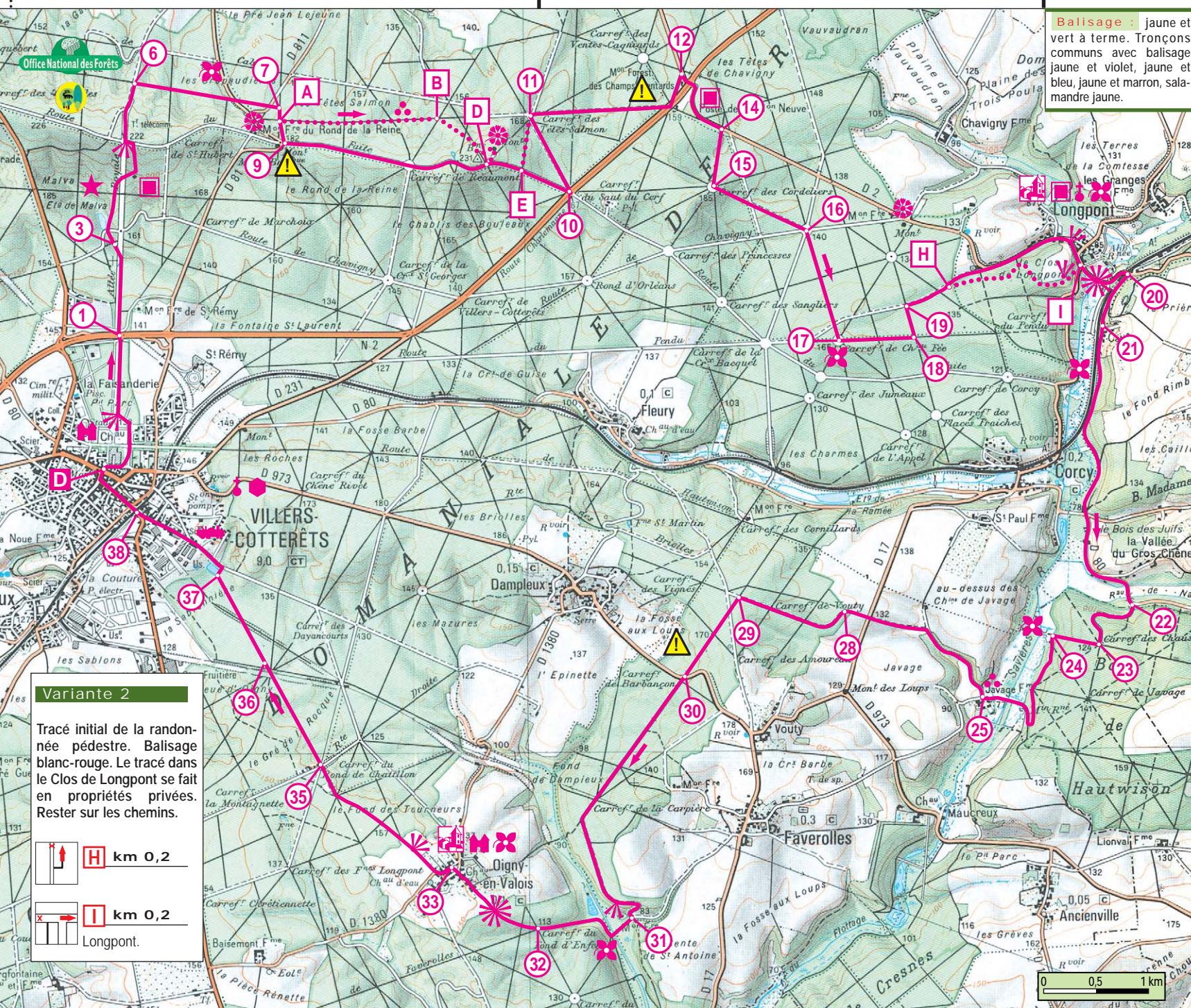
Danger : en 13, traversée de la N 2.

Difficultés : montée longue, physique et technique entre D et 5, courte, physique et technique entre 8 et 9, physique et technique entre 14 et 15, physique entre 22 et 23, entre 25 et 27, avant 32, physique et technique entre 32 et 33. Descente rapide entre 5 et 6, avant 10, technique puis rapide entre 15 et 16, rapide après 23, longue et rapide après 29. Poussette entre 8 et avant C sur variante 1.



Dans la hêtraie de Retz.





Balissage : jaune et vert à terme. Tronçons communs avec balisage jaune et violet, jaune et bleu, jaune et marron, salamandre jaune.

Variante 2

Tracé initial de la randonnée pédestre. Balisage blanc-rouge. Le tracé dans le Clos de Longpont se fait en propriétés privées. Rester sur les chemins.

- H km 0,2**
- I km 0,2**
Longpont.

DÉPART

- D km 0**
Du parking entre l'office de tourisme et le château.
- 1 km 1,5**
Au bout du parc, passer la petite porte puis le tunnel sous la N 2.
- 2 km 1,6**
Après le tunnel, traverser la petite route et prendre la grande allée en herbe. (Allée royale.)
- 3 km 2,6**
Puis longer l'étang de Malva et recouper l'Allée royale.
- 4 km 3,3**
Ermitage de Saint-Hubert.
- 5 km 3,7**
Route du Faite à gauche, puis passer à gauche du relais.
- 6 km 4,3**
Franchir ensuite deux routes.
- 7 km 5,8**
- 8 km 5,9**
Départ de la variante 1 à gauche (voir au verso).
- 9 km 6,1**
Danger : carrefour avec la D 81. Suivre la route du Faite sur 3 km.
- 10 km 9,1**
- 11 km 9,9**
Carrefour du Lièvre.
- 12 km 11,6**
- 13 km 11,8**
Attention : traverser la N 2 en deux temps.
- 14 km 12,4**
Prendre à droite la laie des Couleuvres.
- 15 km 13**
Carrefour des Cordeliers.
- 16 km 14**
Carrefour de Chavigny.
- 17 km 15,2**
Carrefour de Château-Fée.
- 18 km 15,9**
- 19 km 16,2**
Rejoindre et traverser Longpont (D 2).
- 20 km 18,9**
- 21 km 19,6**
Rejoindre et suivre la D 80 2 km plus loin.
- 22 km 22,6**
- 23 km 23,4**
Carrefour des Chaussées.