
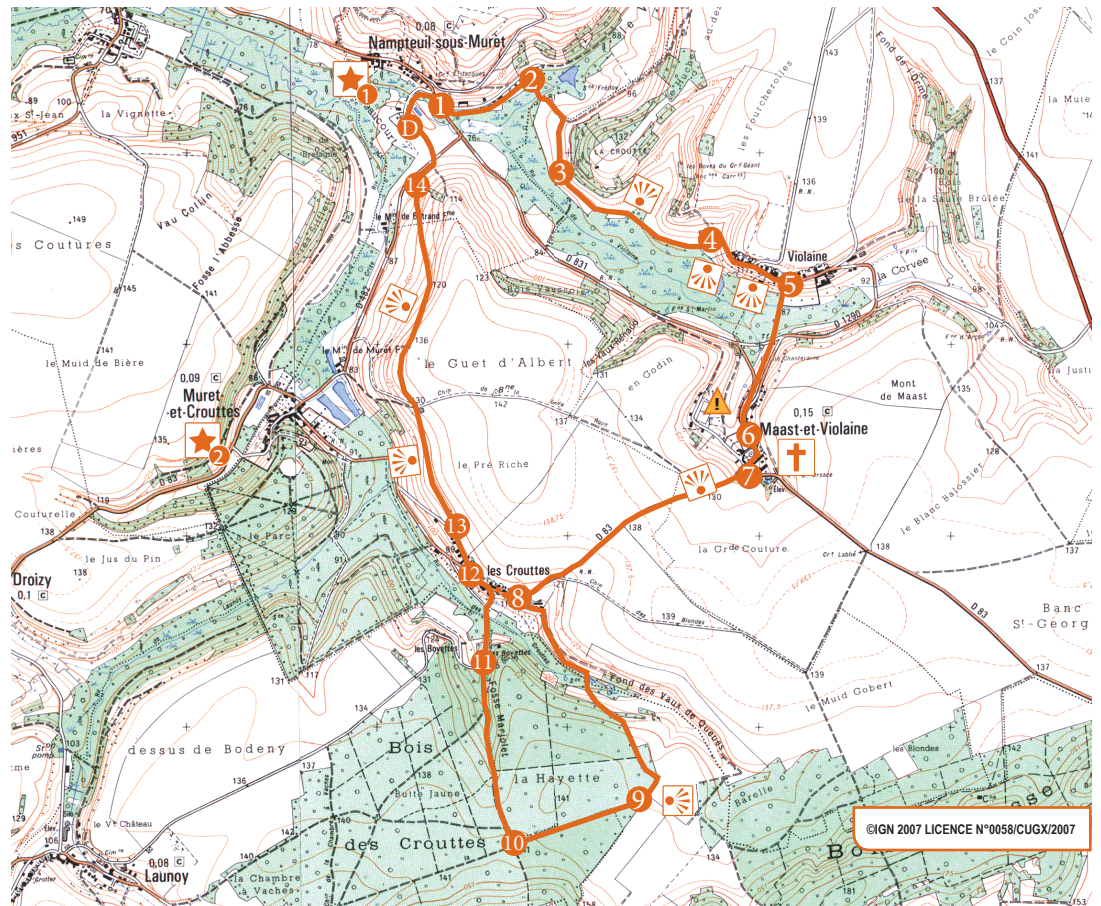




Les deux sources de la Crise

NAMPTEUIL-SOUS-MURET | MAAST-ET-VIOLAINE | MURET-ET-CROUTTES

**Durée :** 4h00**Longueur :** 12 km**Altitude mini :** 75 m**Altitude maxi :** 141 m**Niveau :** Assez difficile**Balitage :** Jaune et bleu

La Crise à Muret

SUR LE PARCOURS



Patrimoine de Nampteuil-sous-Muret : église, manoir-ferme



Beaux village de Muret-et-Crouttes : église remarquable, vestiges du château, habitats troglodytiques



Eglise et lavoir à Maast-et-Violaine

À PROXIMITÉ



Eglise et fontaine à Arcy-Sainte-Resstite



Donjon et église de Droizo


INFOS TOURISTIQUES :

Office de Tourisme de Soissons
T. 03 23 53 17 37

CRÉATION DU PARCOURS ET ENTRETIEN :

Association de valorisation de la vallée de la Crise

La source du Chaudron, sur le ru de Launoy, et la fontaine d'Arçon, sur le ru de Violaine, forment les deux sources de la Crise, qui fend le plateau jusqu'à Soissons.

- D** Du gîte de séjour (ancien manoir ferme). Prendre en direction de Nampteuil. Longeur l'église, franchir le ru de Violaine.
- 1** Prendre à droite la D 831 avant de remonter la rue de la Wache, peu après à gauche.
- 2** Après des maisons, bifurquer à droite sur un chemin descendant. On traverse une peupleraie avant de monter à droite, en surplomb du val de Violaine.
- 3** Prendre à droite le chemin qui redescend (vue sur un petit vallon à gauche). On traverse un petit bois avant de gravir une côte (vue sur Violaine).
- 4** Au calvaire, monter au hameau de Violaine à droite et le traverser (vue sur le val de Violaine). S'orienter à droite à la patte-d'oie.
- 5** Descendre à droite la petite rue, prolongée par un chemin en levée qui franchit le ru de Violaine. Traverser la D 1290 (prudence ) et continuer tout droit par le sentier qui rattrape Maast-et-Violaine (vue sur le lavoir de Chanteraine). Traverser le bourg.
- 6** Bifurquer à droite à l'église, puis à gauche au bosquet de marronniers. On rejoint la route principale.
- 7** La quitter à 100 m pour emprunter la route de Muret-et-Crouttes, qui remonte sur le plateau (large vue sur les crêtes) jusqu'au hameau des Crouttes.
- 8** Tourner à gauche à la première intersection; on traverse une végétation moins développée. **Raccourci (épargne 3,5 km) : traverser directement le hameau pour rejoindre le point 12.** Un chemin prolonge la route, après le ru des Crouttes (vue sur un vallon et le bois d'Housse).
- 9** S'engager à travers bois sur le chemin de la Vicomté.
- 10** Prendre à droite, 800 m plus loin, un chemin descendant le long de la fosse Marjolet (anciennes bornes).
- 11** Après une longue descente, bifurquer à droite sur la route. On traverse le ru des Crouttes. Prendre à droite la rue du Lavoir vers le hameau.
- 12** Bifurquer à gauche dans la rue principale, puis s'engager à droite à 100 m dans celle des Fontinettes.
- 13** S'orienter dans le chemin, bordé de haies, à droite 300 m plus loin (vue à gauche sur le vallon du ru Launoy, église et ruines du château de Muret). A l'intersection, poursuivre en face.
- 14** On descend jusqu'à la D 482, que l'on suit jusqu'au départ.

Cette fiche est extraite du site
www.randonner.fr
le portail de la randonnée
dans l'Aisne.



Retrouvez tous nos bons plans sur
www.facebook.com/randonnee.aisne

