

n° circuit:

nom circuit:

distance:

dénivelé:

temps:












Carnet de route n°11

Boucle des potiers

29 KM

326

2h30 (trajet direct)

	km	localité	altitude	direction	route	vers	Boutique	Poste	marché	Supermarché	Boucherie	boulangerie	café	pique-nique	restaurant	Banque (distributeur)	Garage	pharmacie	vélociste	Abris vélo/pause vélo	Toilettes	parking	ligne de train	aire de camping-car	OT	ligne de bus	services environnement
 94	29,0	Lachapelle-aux-Pots	94		x	x		x			x	x	x		x	x	x			x		x				x	x
 98	29,0	X CV/N31/Voie verte	98	↑	Voie verte	Lachapelle-aux-Pots																					
 114	21,2	Saint-Paul	114	→	CV	X CV/ N31/ Voie verte		x	x	x					x						x	x					
 168	19,3	Saint-Germain-la-Poterie	168	→	CV	Saint-Paul																				x	x
 154	15,7	Savignies	154	↑	CV	Saint-Germain-la-Poterie		x		x		x	x		x											x	x
 188	13,2	Le Détroit	188	↑	D1	Savignies																					
 147	11,3	Lhéraule	147	→	D1	Le Détroit																					
 173	9,4	La Place	188	↑	D1	Lhéraule																					
 130	8,2	Armentières	130	←	CV	La Place																					
 86	4,3	X Voie Verte/CV	86	←	CV	Armentières																					
 94	1,8	Lachapelle-aux-Pots	94	↑	Voie verte	X voie verte /CV		x			x	x	x	x	x	x	x	x		x		x				x	x



Point le plus haut : 188



Point le plus bas : 73