



## L'OISE AUX TRÉSORS

**A**u lieu-dit Les Aiguilles, à l'est d'Alaincourt, une passerelle franchit le canal de la Sambre à l'Oise. C'est un joli poste d'observation. Au nord et au sud, la rivière, dont les crues sont redoutées, se perd en méandres parmi les marais. Ceux-ci, couverts de saules imposants, sem-

truire routes et immeubles dans la France du Nord.

Mais l'Oise se défend contre l'ouvrage fait à son lit, rompt son cours, vire de bord, revient par les pâtures s'arc-bouter au canal rectiligne. Dans un très beau récit d'expédition, l'écrivain Robert-Louis Stevenson, qui descendit l'Escaut, la Sambre et l'Oise en canoë en 1876, parle d'elle comme d'un courant exotique, difficile à payer, dangereux et meurtrier quand, grossi de pluies diluviennes, il cascade et force les biefs des vieux moulins. Le canoë-kayak que l'on aperçoit depuis les chemins le long des ballastières fait partie du paysage. Les clubs sont nombreux de Ribemont à Hirson : c'est le sport local.

Les autres trésors de la vallée sont le train à vapeur et les autorails du Chemin de fer touristique du Vermandois. Ils cornent à l'aller et au retour, de Saint-Quentin à Origny-Sainte-Benoîte, relayant à Mézières-sur-Oise et à Ribemont. Ces vieilles locos du « train des pêcheurs » panachent la vallée de souffles grisonnants. Elles amenaient avant-guerre, les Saint-Quentinois fréquenter les guinguettes du bord de l'eau.



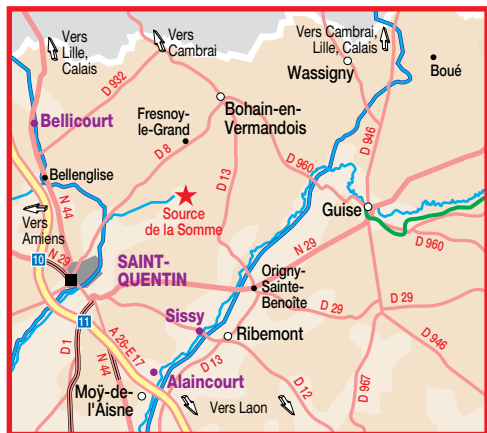
Jacques DERMOY

Cascade près d'Alaincourt, sur le raccourci.

blent enfanter les étangs des ballastières. C'est l'un des trésors de cette vallée que ces matériaux alluvionnaires, tirés du cul de la rivière, et qui serviront à cons-

### VOIR ET SAVOIR

- ★ Vallée de l'Oise et canal de la Sambre à l'Oise
- Anciennes ballastières (étangs)
- Arrêt de train touristique à Séry
- Pêche à Brissy-Hamégicourt : L'Ormois



© CHAMINA - 2006



# Le Breuil

ALAINCOURT ■ BERTHENICOURT ■ MÉZIÈRES-SUR-OISE  
SÉRY-LÈS-MÉZIÈRES ■ BRISSY-HAMÉGICOURT ■ MOÏ-DE-L' AISNE

*Ce circuit familial, sans grande difficulté, est à effectuer en été. L'Oise et ses nombreux bras relie une guirlande de villages, que viennent mouiller le canal ou les étangs, avec ici une retenue, là un moulin, sans oublier les gravières, ces anciennes ballastières qui jalonnent la vallée et sont souvent transformées en étangs.*

**Longueur :** 23 km

**Niveau technique :** 1

**Dénivelée :** 162 m


**Difficultés :** circuit à éviter par temps humide.

**Durée :** 3 h 30

**Danger :** traversée de la D 13 en 11. Risque d'inondation entre 22 et 24. Passerelle étroite en 24.

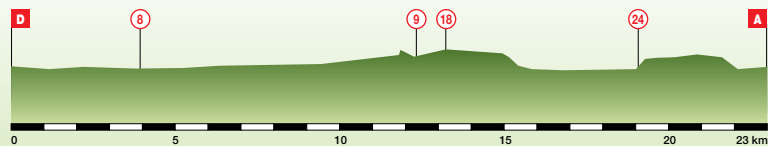
**Balises :** jaune et orange

**Niveau physique :** 2



Jacques DERMOY

Après une écluse, le long du canal de la Sambre à l'Oise.







## DÉPART

**D km 0**  
Place Fresson-  
Poitevin à Alaincourt : rue  
de la Papeterie.

**1 km 0,1**

**2 km 0,8**  
Rue du Tour-de-Ville.

**3 km 0,9**

**4 km 1,2**  
Berthenicourt. Puis  
à droite et franchir la route.

**5 km 1,4**  
Sente à gauche de  
la pâture à chevaux.

**6 km 2,1**  
Gare de Mézières-  
sur-Oise.

**7 km 2,3**  
Chemin interdit sauf  
riverains : prendre la rue puis  
à droite la D 34.

**8 km 3,9**

**9 km 4**  
Zone d'étangs.

**10 km 5,3**  
Franchir la voie  
fermée peu après.

**11 km 6,4**  
Séry-lès-Mézières :  
danger.

**12 km 6,5**  
Traverser Séry.

**13 km 7**

**14 km 9,6**  
Raccourci à droite.

**15 km 12,2**

**16 km 12,4**

**17 km 13**

**18 km 13,4**  
Prendre à gauche  
quelques mètres plus loin.

**19 km 15,3**

**20 km 15,8**  
Brissy-Hamégi-  
court, puis à gauche.

**21 km 16,5**

**22 km 17,2**

**23 km 17,3**  
Risque d'inonda-  
tion.

**24 km 17,5**  
Passerelle étroite.

**25 km 17,9**

**26 km 19**  
Moÿ-de-l'Aisne.

**27 km 19,4**  
À droite en haut de  
côte, puis à gauche peu  
après.

**28 km 20,2**

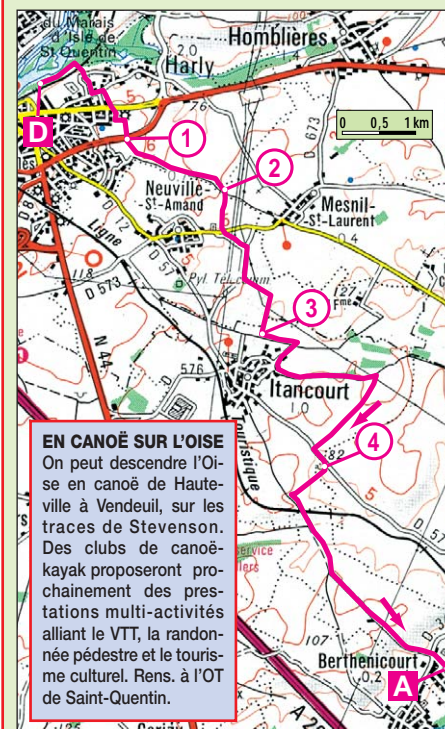
**29 km 21,3**  
Plus loin à droite  
après le cimetière.

**30 km 22,2**  
Moÿ-de-l'Aisne.  
Plus loin à droite.

**31 km 22,6**  
Retour direct vers  
Alaincourt.

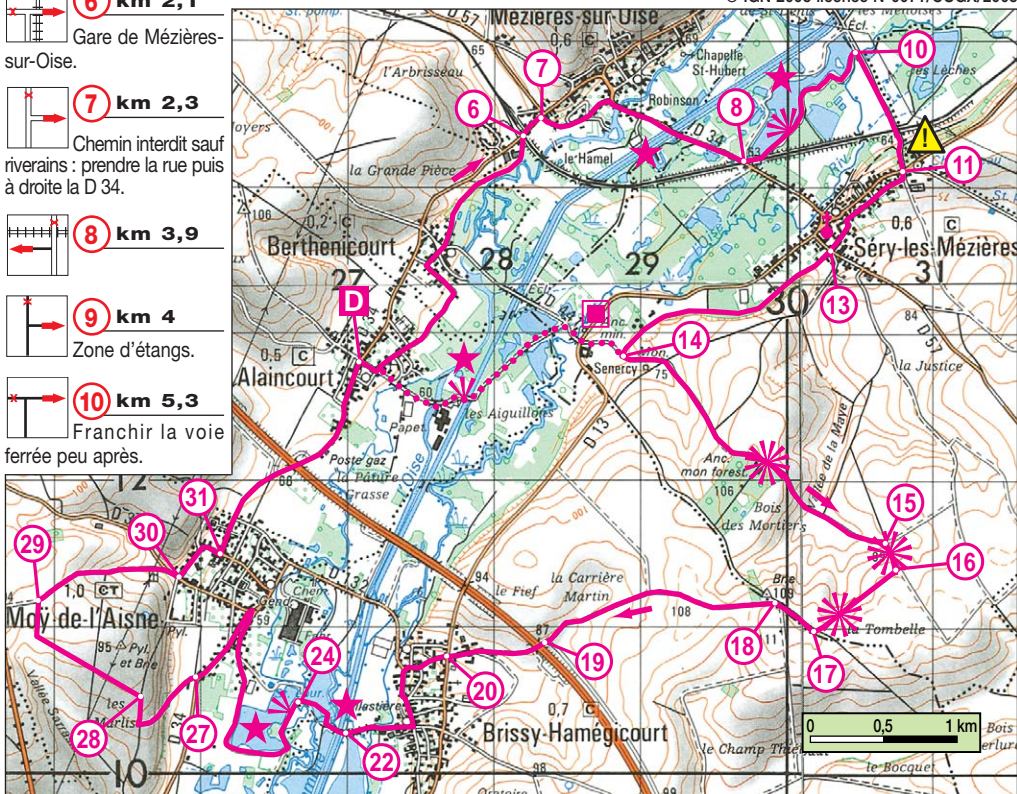
## ARRIVÉE

### Liaison VTT Somme - Oise



**EN CANOÛ SUR L'OISE**  
On peut descendre l'Oise en canoë de Hauteville à Vendeuil, sur les traces de Stevenson. Des clubs de canoë-kayak proposeront prochainement des prestations multi-activités alliant le VTT, la randonnée pédestre et le tourisme culturel. Rens. à l'OT de Saint-Quentin.

© IGN 2005 licence N°0071/CUGX/2005



Cet itinéraire balisé dans les 2 sens permet de relier les 2 vallées au départ de Saint-Quentin (marais et parc d'Isle, av. L.-Lagrange) ou de Berthenicourt (circuit VTT n° 9). Il est décrit à partir de Saint-Quentin. On peut le parcourir en sens inverse depuis la vallée de l'Oise.

**D** Du parking, avenue Léo-Lagrange à Saint-Quentin. Remonter la rue, passer à droite sous la voie ferrée, longer le collège, à gauche rue Quentin-de-la-Tour, à droite rue de Bellevue. **1** Prendre à gauche la N 29 (prudence), à droite la rue Bonnard. Aller à droite

(gymnase), encore à droite puis à gauche (longer le quartier Neuville). **2** Virer à droite. Au cimetière de Neuville, franchir la D 12, continuer sur une petite route. Bifurquer à droite, puis à gauche dans un chemin qui tourne à droite. **3** À l'étang, virer à gauche et rejoindre à droite le château d'eau d'Itancourt. Continuer rue Wiart, à gauche puis place Puisard. Suivre un chemin à gauche, virer à droite. Emprunter la D 57 à gauche. **4** Suivre un chemin à droite, puis un autre à gauche. Traverser la voie ferrée (prudence), franchir la D 34 et rejoindre le centre de Berthenicourt.