




MONSIEUR LE MARQUIS RÉFLÉCHIT

À l'ouest de Ribemont, devant l'Oise qui serpente entre les pâtures et les saulaies, les étangs sont nombreux à effleurer le canal de la Sambre à l'Oise, achevé en 1839. Joignant la Sambre canalisée au nord au canal de Saint-Quentin au sud, il réunit le bassin de la Meuse à celui de la Seine.

Quel voyage ! D'autant plus surprenant que, traversant des plaines colorées depuis que, sur les jachères, croissent le colza jaune et le lin scintillant de bleu, le fil des jours quitte les chemins de halage et les sentiers de pêcheurs pour grimper sur les coteaux de la vallée de l'Oise. À Châtillon-sur-Oise ou à Sissy – célèbre pour sa mise au tombeau de la chapelle des Endormis, gardée par onze personnalités sculptées en ronde bosse –, on voit s'épancher le flou des étangs et des isthmes verts des vieilles gravières de la rivière. C'est une petite Irlande peuplée des maisons rouges des gardes-barrière. Au

loin, de l'autre côté de la vallée, se lève Ribemont, chef-lieu de canton, autrefois fortifié. En témoigne la disposition du bourg, tout en espaliers. Sur la place centrale, un homme est assis et réfléchit intensément. Son attitude impose le silence, presque l'im-

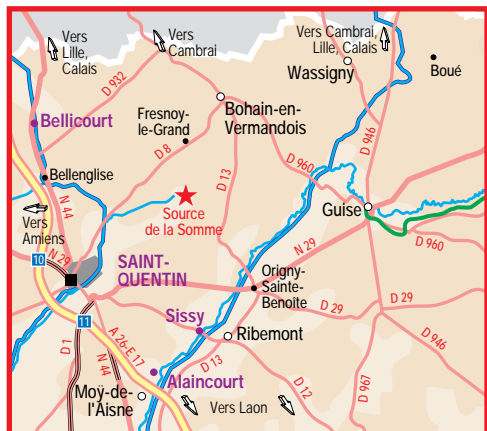


À Ribemont, la maison natale de Condorcet a été aménagée en musée consacré à l'histoire de la cité et à l'œuvre de l'homme.

mobilité. C'est un enfant du pays, Jean Caritat (1743-1794), né en face dans la grande maison restaurée (musée), l'inspirateur de la déclaration universelle des droits de l'homme, le marquis de Condorcet lui-même. Chapeau bas, les cyclistes !

VOIR ET SAVOIR

- ★ Vallée de l'Oise et canal de la Sambre à l'Oise
- Étangs le long de la vallée (anciennes ballastières)
- ♣ Mise au tombeau dans l'église de Sissy
- Maison natale de Condorcet (musée) à Ribemont
- Sucrerie à Origny
- ♣ Moulin de Lucy et ancienne abbaye de Saint-Nicolas-des-Prés (privés)



Les étangs

SISSY ■ THÉNELLES ■ ORIGNY-SAINTE-BENOÎTE ■ SÉRY ■ RIBEMONT
CHÂTILLON-SUR-OISE

Deux autres départs sont possibles, après l'église de Ribemont avant 14 et celle de Châtillon-sur-Oise avant 23.

Cette grande boucle à parcourir en été réserve d'émouvantes découvertes : une belle mise au tombeau, la mémoire du dernier philosophe des Lumières et, dans la coulée verte de l'Oise et des étangs, quelques moulins.

Longueur : 24 km

Niveau technique : 1

Dénivelée : 82 m

Difficultés : circuit partiellement inondé en hiver et par temps humide : emprunter la variante de 10 à 14.

Durée : 4 h 00

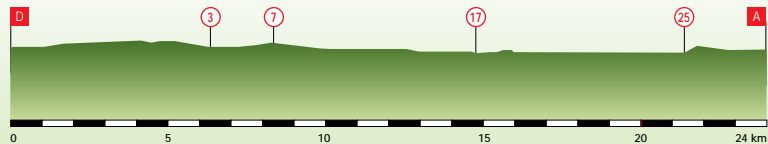
Balises : jaune et bleu

Danger : en 19, voie ferrée non gardée. En 7 et en 11, traversée de la D 131.

Niveau physique : 2



Au lavoir de Sissy.





DÉPART



2 km 1,5



5 km 6,7

Prendre la D 29
en direction de Marle —
Sains-Richaumont.



7 km 7,9

À gauche puis tout
droit sur 2 km.



10 km 12,4



13 km 14,4

À gauche, puis à
droite dans Ribemont,
1 km plus loin.



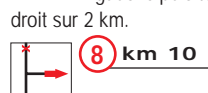
D km 0

De la chapelle des
Endormis à Sissy.



3 km 4,7

Commune de Thé-
nelles.



8 km 10



11 km 12,6



1 km 0,1



4 km 6

Origny-Ste-Benoite.



6 km 7,7



9 km 12

Hameau de Lucy.



12 km 12,8



14 km 15,5



15 km 15,7



16 km 15,9



17 km 16,4



18 km 16,8



19 km 17,3

Attention : passa-
ge à niveau non gardé.



20 km 19,1



21 km 19,8



22 km 22,2

Écluse avant Châ-
tillon-sur-Oise.



23 km 22,7



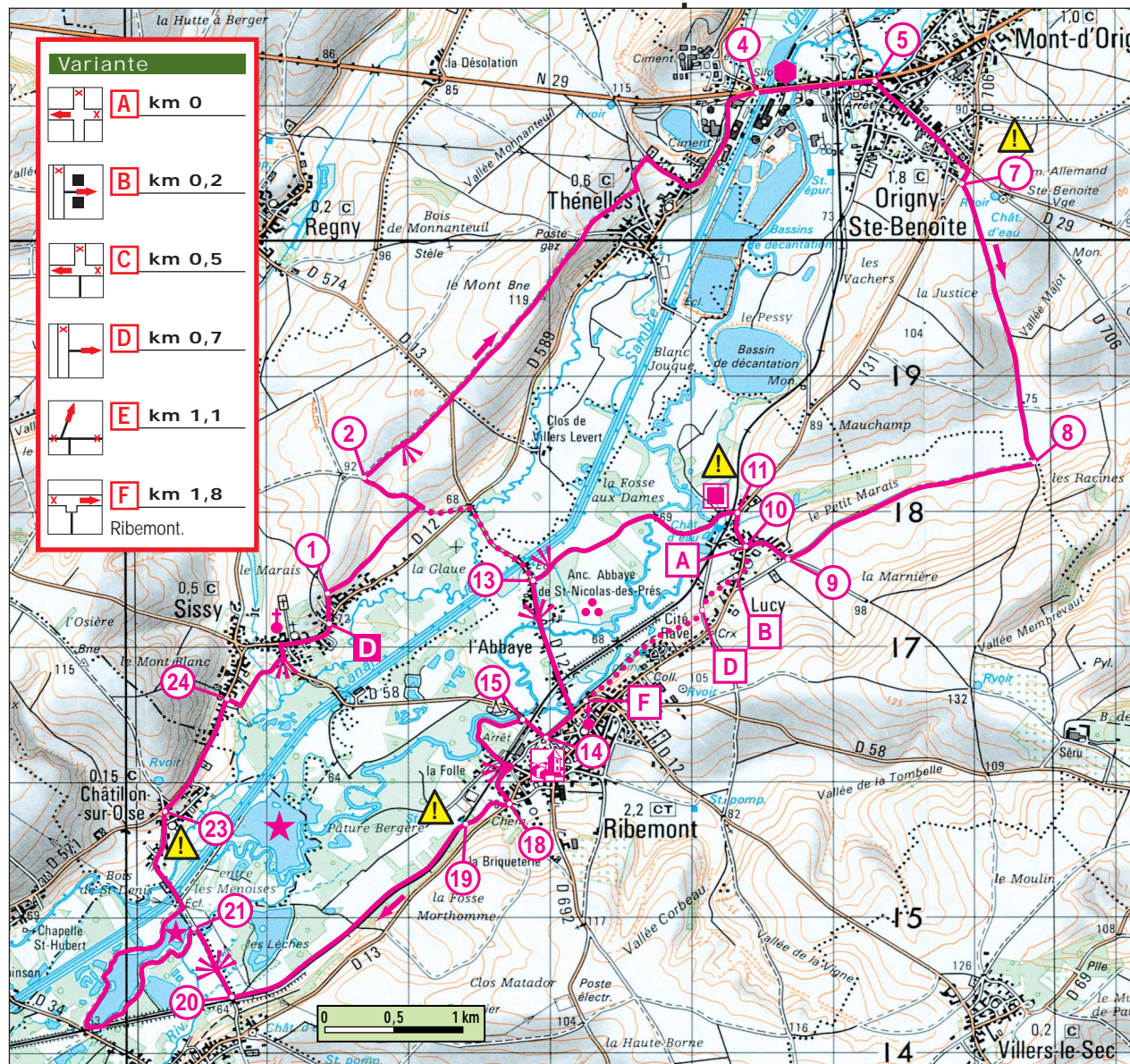
24 km 23,6



25 km 23,7



ARRIVÉE



Variante

- A km 0**
- B km 0,2**
- C km 0,5**
- D km 0,7**
- E km 1,1**
- F km 1,8**
Ribemont.