




Saint-Quentinois < Aisne < Hauts-de-France < France

# Le Vermandois

À VÉLO DANS LA PLAINE ONDULÉE DU VERMANDOIS



- **Durée :** 6 h 30
- **Longueur :** 68,5 km
- **Altitude mini :** 73 m
- **Altitude maxi :** 162 m
- **Balises :** Aucun



Aux sources de la Somme

## INFOS TOURISTIQUES :

Office de Tourisme du Pays du Vermandois  
Tél. : 03 23 09 37 28

## CRÉATION ET ENTRETIEN DU PARCOURS :

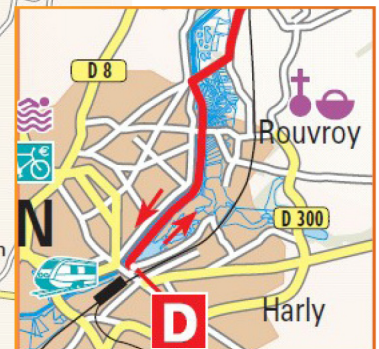
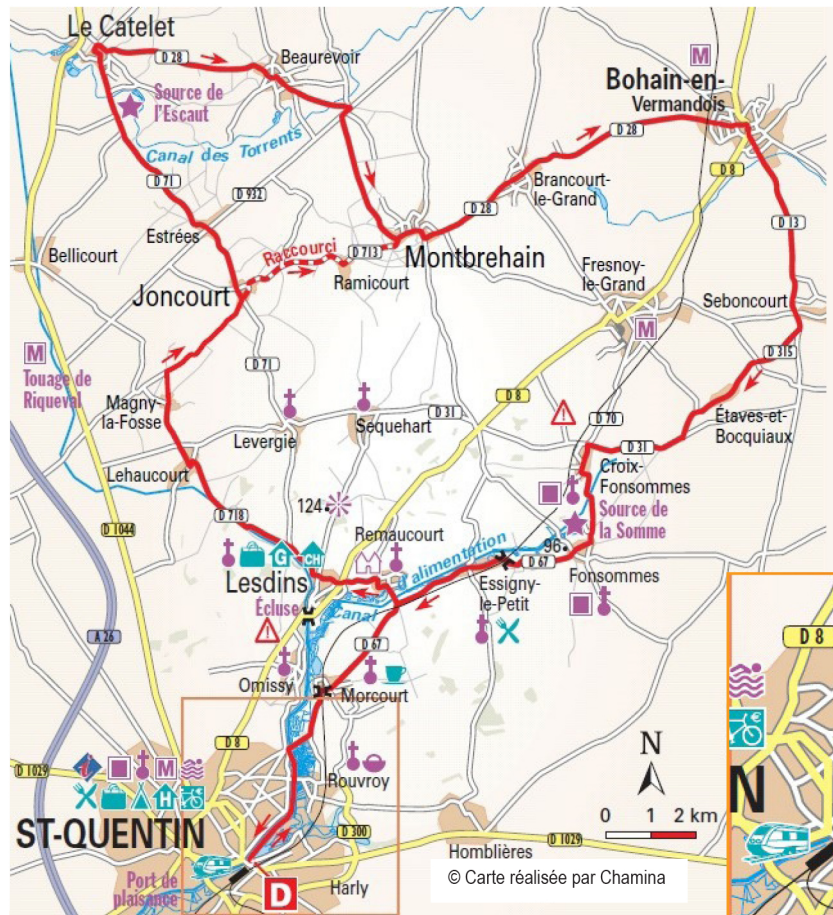
Comité Départemental de Cyclotourisme et Conseil Départemental de l'Aisne



Cette fiche est extraite du site  
**www.randonner.fr**  
le portail de la randonnée  
dans l'Aisne.



Rejoignez notre communauté de randonneurs  
sur [www.facebook.com/jaime.aisne](http://www.facebook.com/jaime.aisne)



## SUR LE PARCOURS

- ★ 1 Port fluvial et écluse en activité à Lesdins
- ★ 2 Sources de l'Escaut à Gouy
- ★ 2 Vestiges du fort du Catelet (XVII<sup>e</sup> s.)
- M Maison familiale d'Henri Matisse à Bohain-en-Vermandois
- ★ Site des sources de la Somme et rives de la Somme naissante
- ★ 3 Rigole d'alimentation de l'Oise et du Noirrieu

## À PROXIMITÉ

- ✿ Réserve Naturelle des Marais d'Isle à Saint-Quentin
- ★ Patrimoine de Saint-Quentin, Ville d'Art et d'Histoire
- M Musée du Touage à Bellicourt
- M Maison du Textile à Fresnoy-le-Grand

Depuis Saint-Quentin, la belle Art déco, une grande boucle à travers le Vermandois sur les traces d'Henri Matisse. Poursuivons sur la piste des sources de l'Escaut et de la Somme.

**Accès au départ :** Gagner Saint-Quentin et suivre la direction de la gare. Nombreuses places de parking disponibles.

**Communes traversées (et bifurcations) :** Saint-Quentin (rue du Général Leclerc, puis longer le canal de Saint-Quentin jusqu'à l'écluse 21, prendre ensuite la D 67), Morcourt (D 67 puis D 719), Remaucourt (D 714), Lesdins (D 71 puis D 718), Lehaucourt (D 93), Magny-la-Fosse (rue des Roses puis rue des Lilas), Joncourt (D 71), Estrées, Gouy (D 28), Beaufort (D 28, D 932 puis de nouveau D 28), Montbrehain, Brancourt-le-Grand, Bohain-en-Vermandois (D 13), Seboncourt (D 13 puis D 315), Étaves-et-Bocquiaux

(D 31), Croix-Fonsomme (D 70), Fonsomme (D 67), Essigny-le-Petit, Morcourt, puis retour à Saint-Quentin par la même route qu'à l'aller.

**Raccourci (-13 km, -1 h) :** il est possible de raccourcir ce circuit à Joncourt en gagnant directement Montbrehain par Ramicourt et la D 713.

**Difficultés :** même si les routes ont été sélectionnées pour leur faible trafic, ce parcours est réservé à des cyclistes expérimentés. Un circuit sur petites routes avec de jolies côtes entre Lesdins et Bohain-en-Vermandois. Prudence sur quelques portions de routes départementales très roulantes.

## LE MARAIS D'ISLE

Seule réserve naturelle de France située en centre-ville, le Marais d'Isle occupe 100 ha au cœur d'une zone humide alimentée par la Somme. La moitié de la zone est classée réserve naturelle nationale, et l'autre moitié est aménagée en parc de promenade familiale, avec une vue généreuse sur la partie sauvage. Sources, étangs et roselières ponctuent cette vaste tourbière qui fut, au Moyen Âge, aménagée pour la pisciculture par les industriels moines de l'abbaye d'Isle. Cent soixante espèces d'oiseaux, des libellules rares, des plantes protégées, font la richesse de ce site qui accueille également une maison de l'environnement et un espace de loisirs.

