LA PAUSE

SOISSONNAIS
VALLÉE DE L'AISNE
VALOIS

Randos & Bons Plans

Soissonnais - Valois

Aisne ▪ Hauts-de-France ▪ France

Carte générale des randos

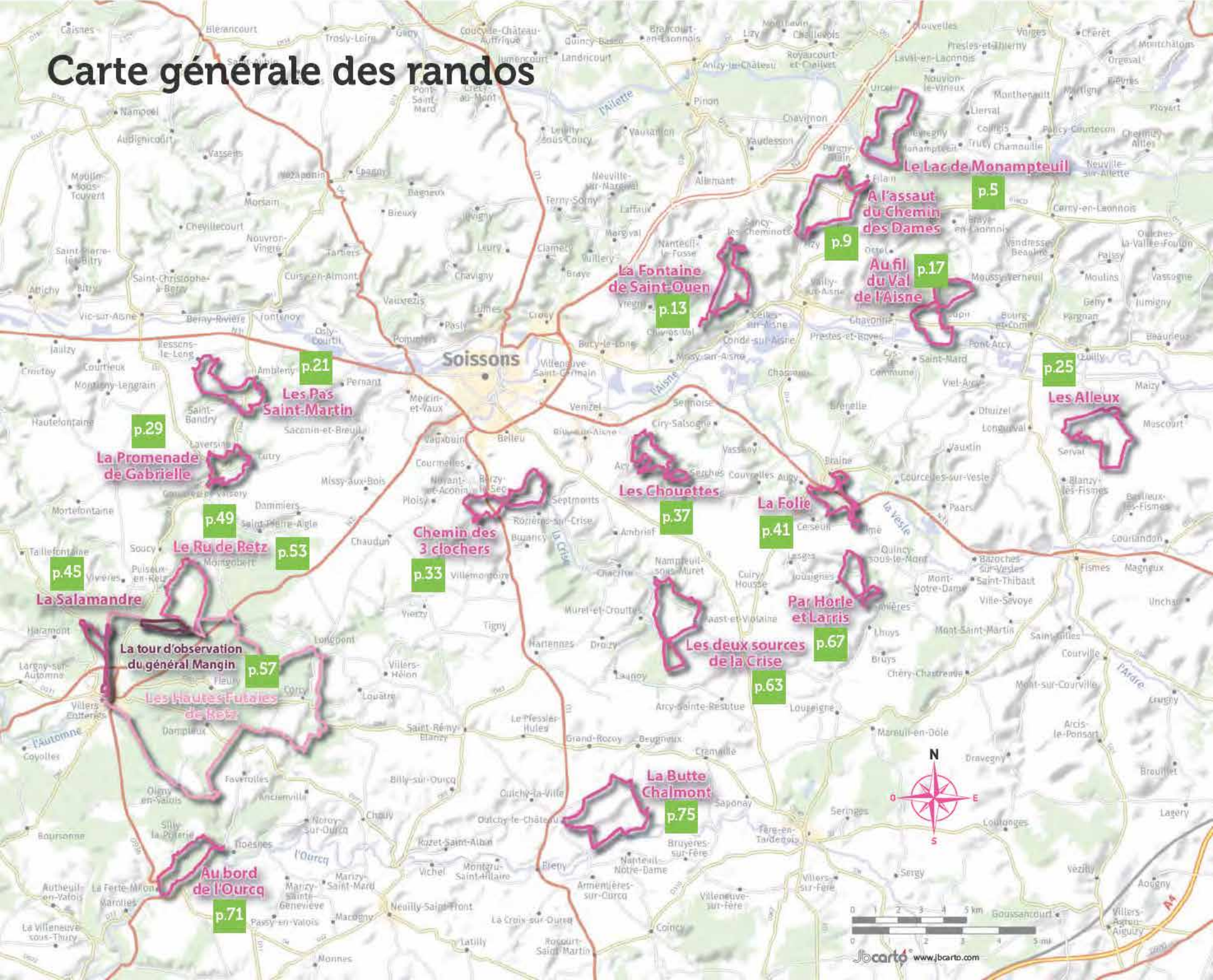

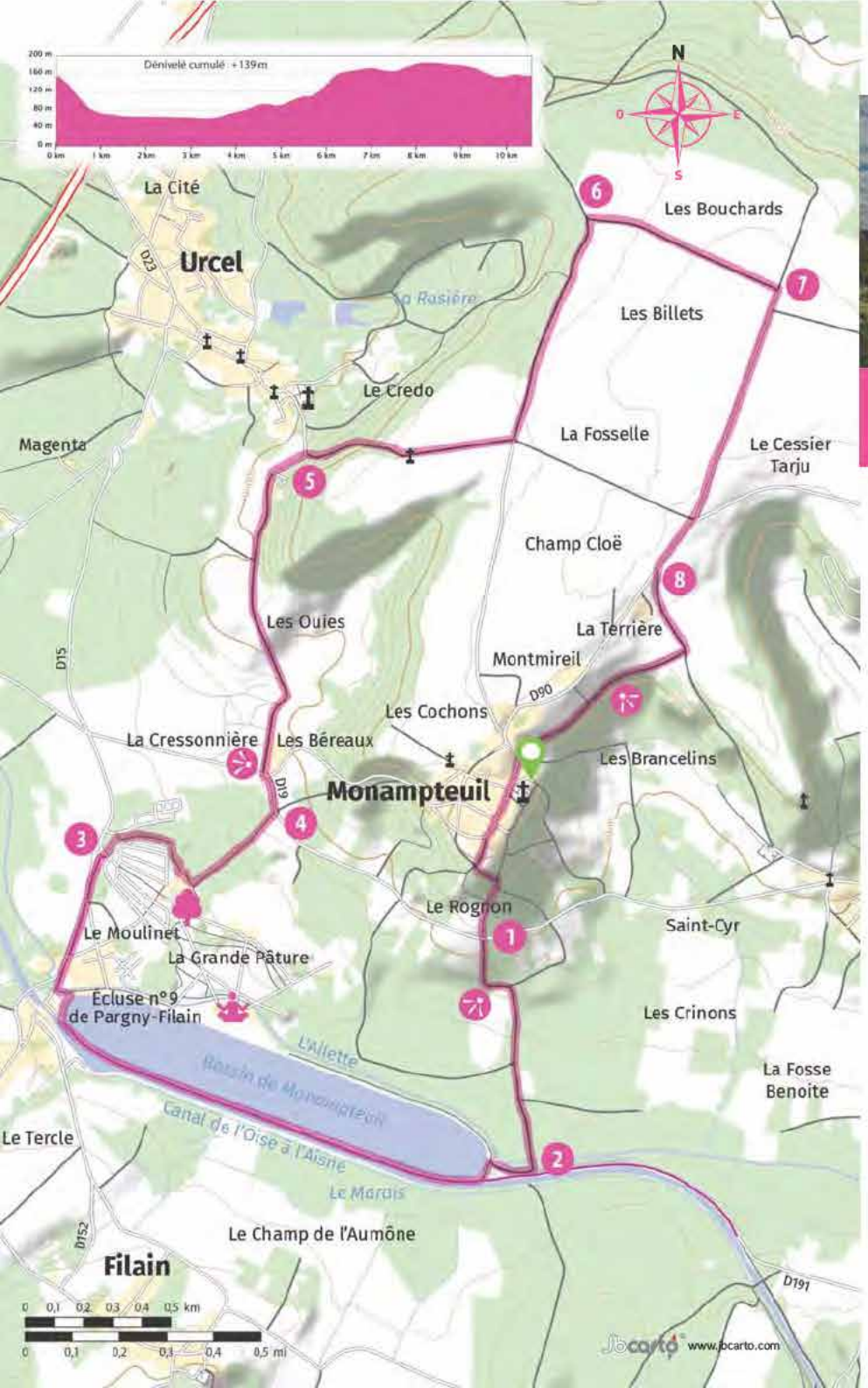

Le Lac de Monampteuil

Vue sur le Lac de Monampteuil et le Chemin des Dames.

Monampteuil > Pargny-Filain > Urcel - Départ : MONAMPTEUIL
Longueur : **10,4 km** - Durée : **2h45** - Niveau : **moyen**
Altitude : **64 m min < 187 m max** - Balisage : **jaune et bleu**

Ce parcours vallonné, offre de magnifiques panoramas sur le Chemin des Dames, le Lac de Monampteuil ou encore sur la "montagne couronnée" de Laon avec sa cathédrale. Tout près du parcours, ne manquez pas la magnifique église d'Urcel reconstruite après la Première guerre mondiale.

Départ : Depuis la place de la mairie à Monampteuil, empruntez la rue du Clos. Descendez la colline en tournant à gauche pour atteindre la route de Chevregny.

1. Traversez la route et continuez en descente pour arriver en amont du lac.
2. Longez le lac par la gauche, le long du canal en terrain découvert (halte nautique sur la gauche). Au bout du lac, gagnez la D 15 et longez-la (⚠ prudence).
3. Au rond-point, face au portail (entrée de la base de loisirs Axoplage), longez la clôture par la gauche et montez le chemin en sous-bois jusqu'à la route.
4. Rejoignez à gauche la ferme des Béreaux et prenez le chemin sous la ferme. Au bout des pâtures, continuez dans l'axe.
5. **Hors circuit** (500 m) : tournez à gauche vers l'église d'Urcel. En lisière du bois, prenez à droite pour atteindre le plateau. Après le calvaire, suivez le chemin et tournez à gauche le long des bois d'Urcel.
6. Au bout du plateau, tournez à droite et continuez jusqu'au point culminant (vue sur Laon et sa cathédrale).
7. Prenez le chemin sur la droite en direction du village (vue sur le Chemin des Dames en surplomb).
8. Avant la première ferme (la Terrière), obliquez sur le chemin à gauche, puis à droite vers le chemin à gauche, puis à droite vers le village (vue sur Chevregny et la vallée de l'Ailette). Continuez jusqu'à la place de la mairie de Monampteuil.

Le Lac de Monampteuil

La randonnée emprunte la voie qui sépare le canal du lac.

100% RELAX

Un peu chaud au retour ? Allez, on pique une tête à Axoplage !

Une plage de sable fin, des jeux géants et géniaux pour les enfants, un parcours santé, un espace de découverte nature avec observatoire et panneaux d'interprétation, des points barbecues, des terrains de sport (beach volley, pétanque, multisports...) : impossible ici de ne pas trouver de quoi passer un moment 100% relax en famille ou entre amis !

Axoplage : hameau du Moulinet à Monampteuil
www.ailette.org/Axo-Plage
03 23 80 92 41

De nombreux jeux pour enfants vous attendent sur la base de loisirs.

100% AU VERT

Même pas fatigué ?

Louez des vélos et découvrez la voie verte en toute sécurité. Deux points de location s'offrent à vous : directement à Axoplage d'avril à septembre : **axoplage@ailette.org - 03 23 80 92 41** ou à la base nautique Cap'Aisne à Chamouille toute l'année : **capaisne@ailette.org - 03 23 21 49 70**

Des vélos sont en location à Axoplage.



Péniche amarrée à Pargny, à quelques pas de la randonnée.

Une plage de beau sable blanc se prête à toutes les créations.

Le lac reflète les beaux ciels picards.

Une récolte se prépare chez Zaza...

100% COOL

À la rencontre de Zaza l'abeille

Pour une immersion dans le monde de l'apiculture, passez rencontrer Zaza l'abeille à Chavignon ! Elle vous attend avec une aventure en mp3 pour vous faire découvrir son univers...
Les ateliers de l'abeille :
D23, route principale à Chavignon
Vérifiez les jours et heures d'ouverture au 03 23 21 61 62

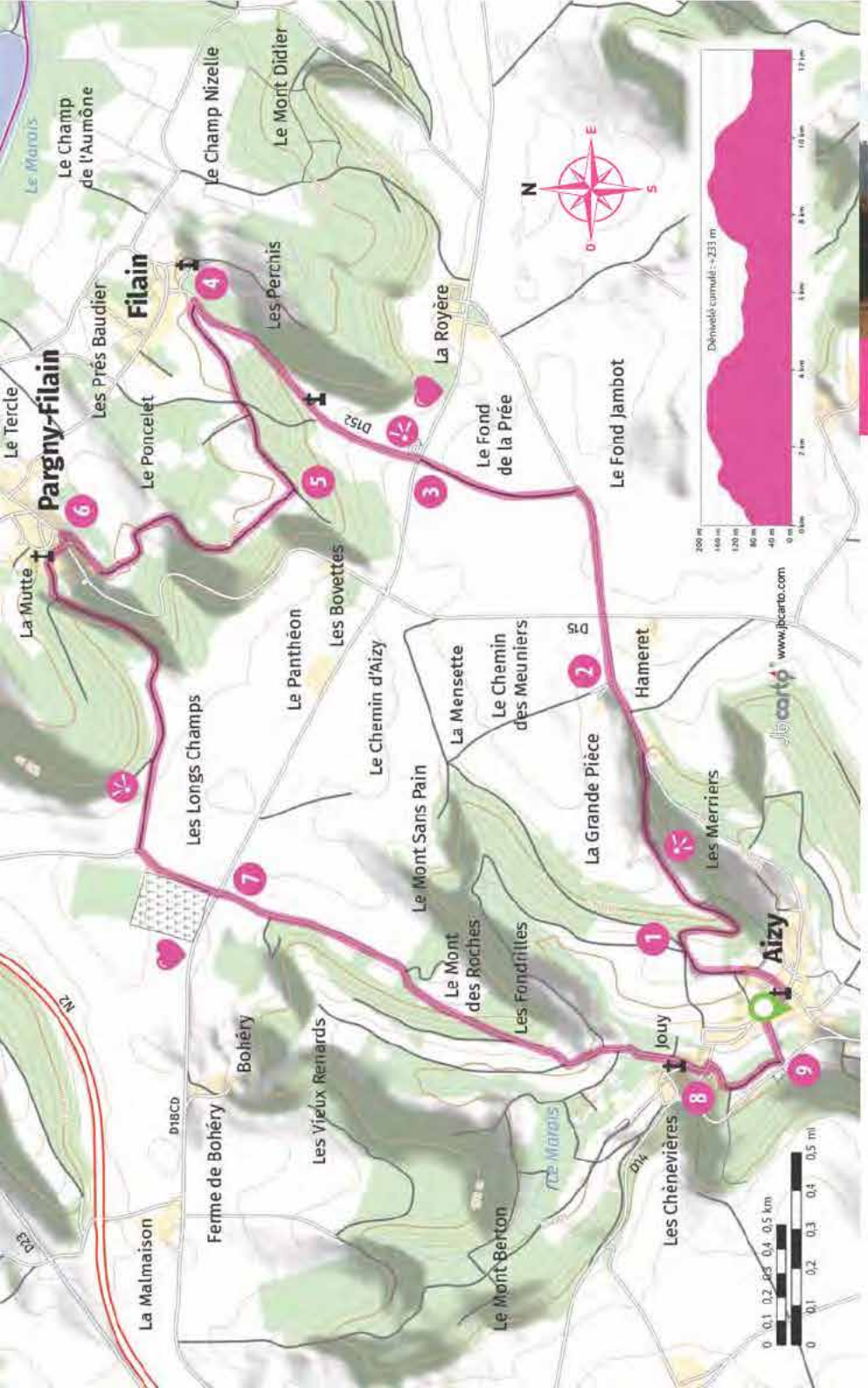

À l'assaut du Chemin des Dames

Le Chemin des Dames surplombe les brumes matinales, courantes dans la région.

Aizy-Jouy > Filain > Pargny-Filain - Départ : AIZY-JOUY
Longueur : **12 km** - Durée : **4h00** - Niveau : **moyen**
Altitude : **83 m min < 192 m max** - Balisage : **jaune et vert**

Le 23 octobre 1917, sept mois après le déclenchement de l'offensive Nivelle sur le Chemin des Dames, le nouveau commandant en chef, le général Pétain, ordonne une offensive limitée dans le secteur du fort de la Malmaison. Prévue initialement en juillet, l'offensive prévoyait de déloger les Allemands des hauteurs occidentales du plateau. En quelques jours, l'opération est couronnée de succès.

Accès au départ : Depuis la D 15 ou la N 2, bifurquer en direction du village d'Aizy-Jouy (D 14). Gagner le parking situé en face de la mairie.

Départ : Depuis le parking, rejoindre l'église d'Aizy. Remonter la rue du Guet à gauche pour arriver à l'entrée d'un chemin.

1. Au croisement de cinq voies, emprunter le premier chemin en lacet sur la droite qui mène sur le plateau. Passer près du rocher du Guet (vue sur le vallon). Poursuivre tout droit en longeant des avens (grottes). Rejoindre la route communale et la suivre tout droit.
2. Au croisement avec la D 15, prendre en face un chemin caillouteux, puis bifurquer dans le premier chemin à gauche.
3. Au croisement avec la D 18 – Chemin des Dames, traverser la route (⚠ prudence : circulation !) et descendre la D 152.
   Hors circuit : se rendre à droite vers l'un des sites d'information aménagés du Chemin des Dames (vue panoramique).
4. Longer la chapelle Sainte-Berthe et descendre vers le village de Filain.
5. En bas de côte, avant Filain, prendre le chemin à gauche qui rattrape la lisière d'un bois. Continuer tout droit au carrefour suivant.
6. Bifurquer à droite après 500 m pour rester au pied de la côte. Continuer jusqu'au village de Pargny-Filain.
7. Traverser la D 15, continuer tout droit jusqu'à l'église et tourner à gauche. Continuer toujours tout droit en montant et à la patte d'oie suivante, prendre le chemin à droite vers le Fort de la Malmaison (vue à droite sur la vallée et sur Laon). À l'intersection, reprendre à gauche la route du Fort et longer le cimetière allemand.
   Hors circuit : site d'information aménagé du Chemin des Dames et vestiges du Fort.
8. Au croisement, franchir de nouveau le D 18 (⚠ prudence !). Poursuivre tout droit la voie communale qui descend vers Aizy-Jouy. Passer devant l'ancienne mairie-école et l'église de Jouy et virer à gauche.
9. Prendre à droite rue Saint-Blaise. Après la dernière habitation, continuer sur le chemin vert qui tourne à gauche.
10. Arrivé à proximité du cimetière, prendre à gauche la rue de l'Archet, longer l'étang communal (aire de pique-nique) puis rejoindre la mairie.

À l'assaut du Chemin des Dames

Panorama de la Royère, sur le Chemin des Dames.


Chapelle Sainte-Berthe.

Cimetière militaire allemand de la Malmaison.

Cimetière militaire allemand de la Malmaison.

100% ÉMOTION

Le Chemin des Dames

Il flotte encore sur cette crête une atmosphère très particulière, liée aux combats violents et meurtriers de la Première Guerre mondiale. Ici, de nombreux villages rasés de la carte n'ont jamais été reconstruits, et des milliers d'hectares de terre sont toujours classés en zone rouge…
Le Chemin des Dames est émaillé de sites de mémoire qui nous replongent dans l'ambiance de l'époque : le fort de la Malmaison, les chapelles de Sainte-Berthe et de Cerny, la Caverne du Dragon, les cimetières militaires français de Cerny et allemand de la Malmaison (ce dernier créé après les combats de juin 1940), …

La Caverne du Dragon

Un passé lourd de souvenirs…
Par le biais d'objets, de fonds sonores, de vidéos et d'images d'archives, le visiteur se retrouve immergé dans la vie quotidienne du soldat sur le front, dans l'enfer vécu par les soldats de toutes nationalités pendant la Première Guerre mondiale.

Caverne du Dragon :
Sur le chemin des Dames au-dessus d'Oulches la Vallée Foulon
03 23 25 14 18
www.chemindesdames.fr

Église de Jouy.


Église d'Aizy.

Bataille de la Malmaison.

100% HISTOIRE

Le Fort de Condé

Après ce bol d'air pur, culturez-vous au Fort de Condé et tentez la mission impossible…

Fort de Condé à Chivres-Val
www.fortdeconde.com
03 23 54 40 00 (entrée payante)

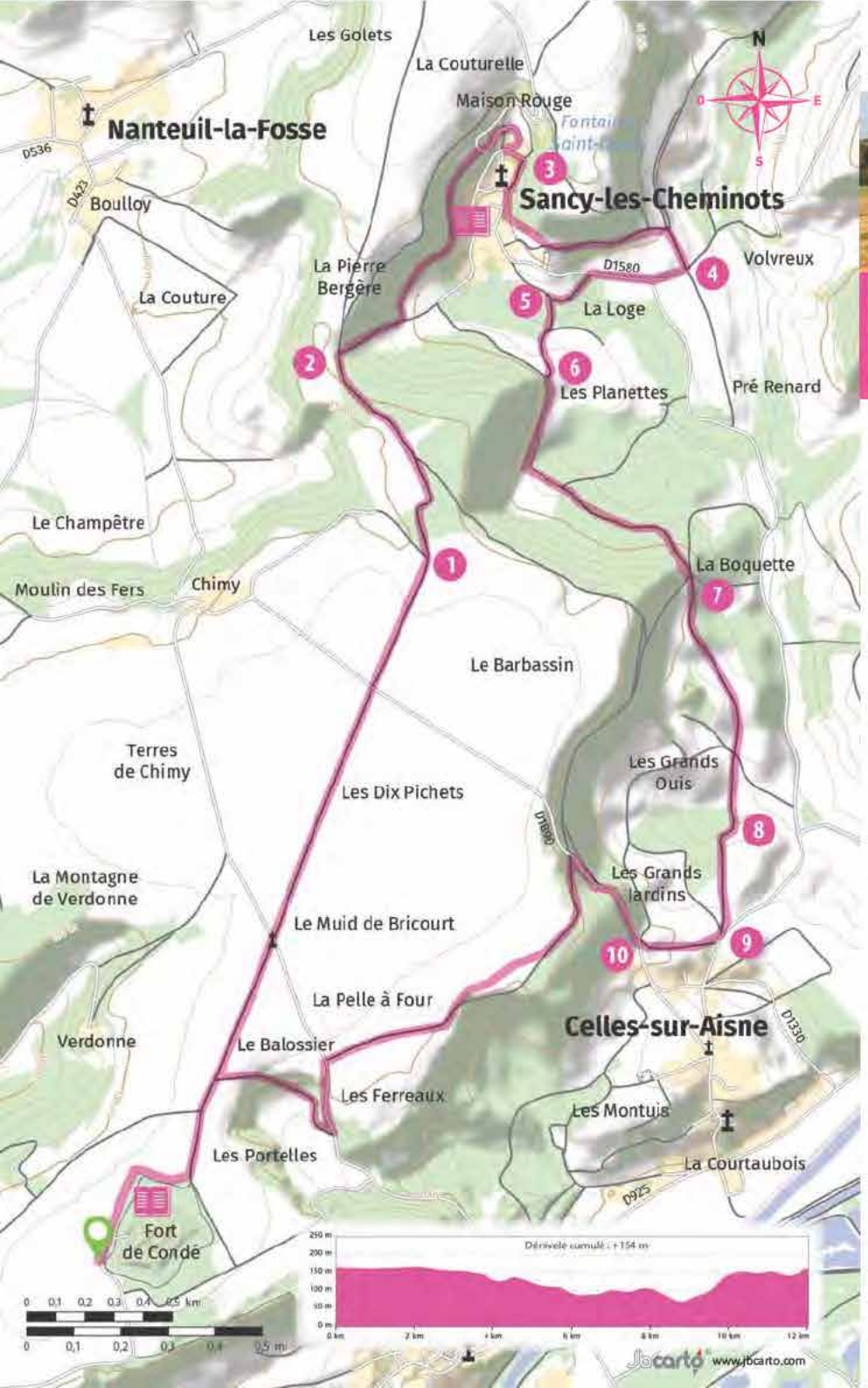

La Fontaine de Saint-Ouen

Sur le plateau du fort de Condé.

Chivres-Val > Sancy-les-Cheminots > Celles-sur-Aisne
Départ : CHIVRES-VAL - Longueur : **12 km** - Durée : **3h30**
Niveau : **facile** - Altitude : **63 m min < 169 m max**
Balisage : **jaune et vert**

Situé au pied du Chemin des Dames, dans la vallée de l'Aisne, le village de Sancy-les-Cheminots n'est plus qu'un champ de ruines en 1918. Découvrez ce village martyr qui a pu renaître de ses cendres grâce à son adoption par l'Union Nationale des Cheminots, qui lui a donné son nom actuel...

Accès au départ : Depuis le village de Chivres-Val, suivre la direction du Fort de Condé. Le parking se situe à l'entrée du Fort.

Départ : Emprunter un chemin rectiligne passant devant l'entrée du fort et traverser les terres agricoles du plateau. Passer devant un calvaire et couper la RD 1890 (vues sur la ferme de Mennejean et la RN 2). Au croisement de Cinq Voies, emprunter le premier chemin en lacet sur la droite qui mène sur le plateau. Passer près du rocher du Guet (vue sur le vallon). Poursuivre tout droit en longeant des avens (grottes). Rejoindre la route communale et la suivre tout droit.

1. Poursuivre par un sentier balisé blanc et rouge. Longer un bois, puis un savart à bouleaux.
2. À la fourche, dévaler le chemin. Continuer à gauche par un sentier forestier (vues sur le village). Arrivé à la route, poursuivre à droite vers Sancy-les-Cheminots.
3. Continuer sur la D 1580 (Rue de la Porte au Pré). Prendre à gauche une sente conduisant au lavoir et à la fontaine. Redescendre par le chemin rural de la Fontaine Saint-Ouen pour rejoindre la rue du même nom. Au Stop, tourner à gauche et monter de nouveau à gauche par le premier chemin herbeux qui passe au-dessus du cimetière. Longer un savart et tourner à droite.
4. À l'intersection suivante, poursuivre à droite pour rejoindre la RD 1580 à emprunter sur 200 m.
5. Quitter la RD 1580 pour le chemin sur la gauche en poursuivant dans une petite vallée plantée de peupliers.
6. À la patte d'oie, rester sur le chemin de gauche qui borde un champ et traverse les bois.
7. À la sortie du bois, au carrefour, continuer en restant sur la droite.
8. En plein champ, au carrefour, aller tout droit vers Celles-sur-Aisne.
9. Emprunter la route sur 30 m (Rue de Rouvroy) et tourner à droite dans le chemin enherbé.
10. À hauteur de la cabane des chasseurs, remonter la D 1890 (⚠ prudence).
11. Traverser la route avec précaution, rentrer à gauche dans un chemin qui, à travers bois, regagne le plateau.
12. Rejoindre et descendre la route de Chimy (talus taillés dans les calcaires).
13. Quitter la route pour prendre le premier chemin de terre à droite et remonter vers le plateau.
14. Bifurquer à gauche et rejoindre le fort.

La Fontaine de Saint-Ouen

Sancy-les-Cheminots.

Le village de Sancy-les-Cheminots

Au milieu des ruines de Sancy, un père cherche la tombe de son fils mort au combat... Ce père, c'est Paul Busquet, chef de bureau du chemin de fer de l'État. Surpris par l'étendue des destructions, il décide de tout mettre en œuvre pour reconstruire le village. Avec l'accord de Louis Olivier, président de l'Union Nationale des Cheminots, le village est reconstruit grâce à des collectes organisées à l'échelon national parmi les cheminots et à l'aide du Comité Américain en faveur des Régions Dévastées d'Anne Morgan.
Le "jardin du souvenir" est inauguré le 6 septembre 1925. Il abrite la sépulture de Lucien Busquet, le fils de Paul le cheminot, ou encore la stèle de l'aviateur Quentin Roosevelt, fils du président des États-Unis, et de nombreux cheminots morts au champ d'honneur.
C'est pour remercier la grande fraternité des cheminots que la commune demande et obtient, en 1929, l'autorisation de s'appeler : SANCY-LES-CHEMINOTS.

Cimetière militaire.

Mairie de Sancy-les-Cheminots.

Point de départ et d'arrivée de la randonnée.

Le jardin du souvenir.


Fort de Condé.

La fontaine.


La Fontaine de Saint-Ouen.

Sur les pas d'Anne Morgan

Pionnière de l'humanitaire, l'américaine Anne Morgan a sillonné la Picardie au volant d'une Ford T à partir de 1917 pour venir en aide aux civils. Un circuit relie les cinq villes dans lesquelles elle avait installé un centre opérationnel du Comité Américain pour les Régions Dévastées : Blérancourt, Anizy-le-Château, Coucy-le-Château, Soissons et Vic-sur-Aisne. Réalisez votre visite avec l'application "Sur les pas d'Anne Morgan" disponible sur l'App store et Google Play.

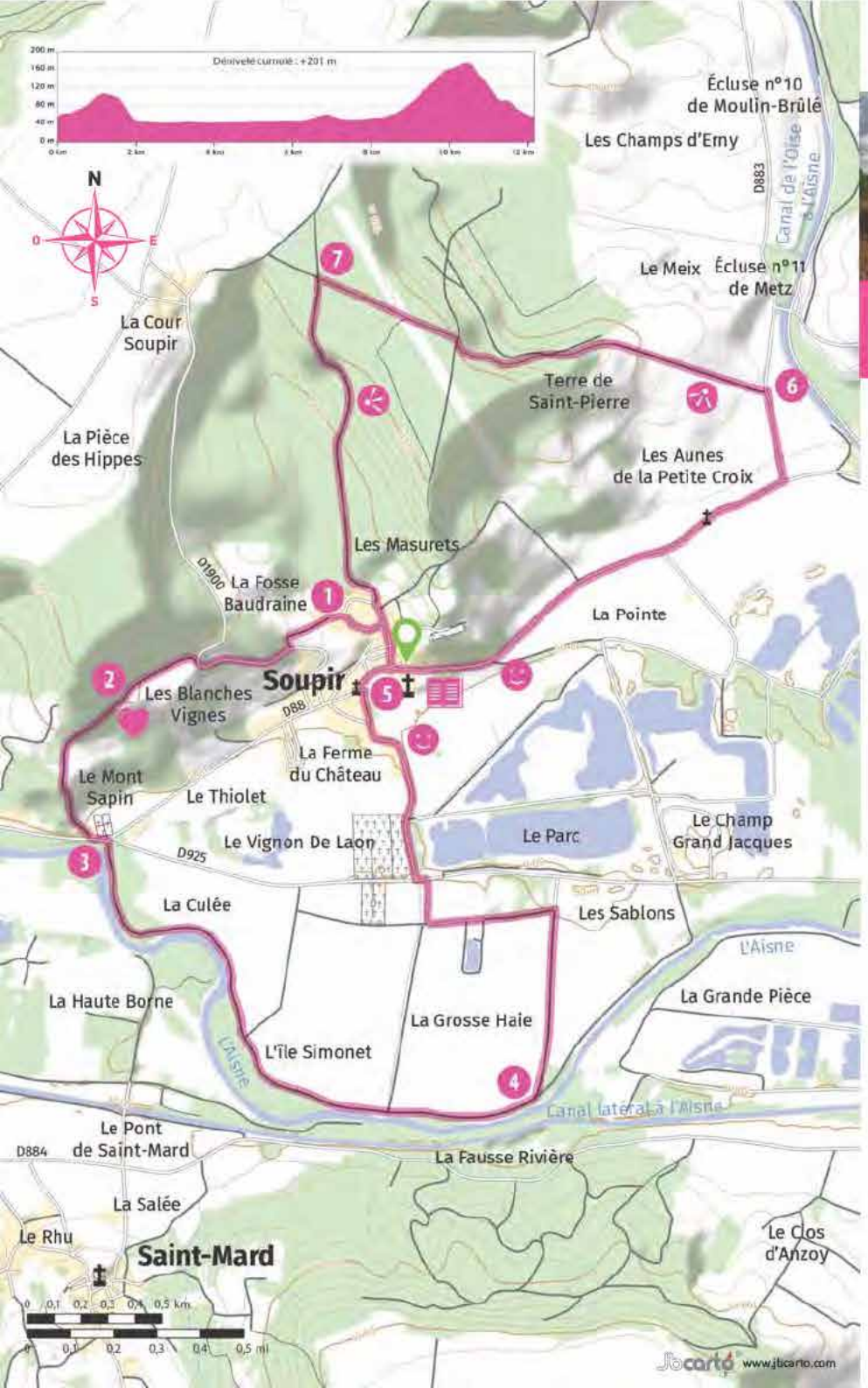

Au fil du Val de l'Aisne

Vue sur la vallée de l'Aisne.

Soupir > Chavonne - Départ : SOUPIR
Longueur : **12 km** - Durée : **3h30** - Niveau : **moyen**
Altitude : **43 m min < 169 m max** - Balisage : **jaune et vert**

Au long de cette randonnée, vous serez happé par cette étrange porte de château, debout seule au milieu des champs... et par l'atmosphère particulière qui se dégage des quatre cimetières militaires de nationalités différentes. La randonnée passe désormais dans une portion de tranchée allemande et des panneaux d'interprétation vous permettent d'entrer dans l'Histoire...

Départ : Place de l'église à Soupir.

1. S'engager rue de Paris, puis rue de la Bastille (2e à gauche). Prendre à droite la rue de la Roise et atteindre une place.
2. Emprunter à gauche le chemin longeant la ferme et continuer sur la sente à travers champs et bois. Emprunter à droite la D 1900 (vue sur Soupir et la ferme du château). Monter le chemin de terre sur la gauche en lisière de bois.
3. À la fourche, bifurquer à gauche et descendre à travers bois. La randonnée emprunte une portion de la tranchée allemande « Tirpitz » (variante possible par le chemin).
   Variante en 2 balisée en jaune (+ 3.5 km, +1h) : virer à droite à travers bois puis prendre à droite et à gauche (vue sur la vallée de l'Aisne, de St Mard à Soissons). Reprendre à gauche au bas de la descente jusqu'à Chavonne. À l'ancien lavoir, aller à gauche, passer l'église et la fontaine. Poursuivre par la rue des Griefs à gauche après le virage. Continuer sur le coteau tout droit. Contourner le bois par la droite puis rejoindre à droite la D 925. L'emprunter à gauche et rattraper 3.
4. Longer à gauche la D 925 puis, au carrefour, emprunter à droite (⚠ traversée dangereuse) le chemin en face du cimetière italien. Suivre les berges de l'Aisne sur environ 1,5 km.
5. Emprunter à gauche le chemin remontant vers Soupir. Reprendre à gauche entre les étangs puis à droite pour rejoindre la D 925. La traverser (⚠ prudence) et prendre en face la route longeant le cimetière militaire allemand. Dans le virage après le panneau d'interprétation, prendre la sente en face pour longer le mur puis les grilles du château. Prendre à droite pour rejoindre l'église.
   Raccourci (-5,6 km, -1h30) : possibilité de regagner son véhicule.
6. Longer l'église puis le stade par la rue principale. Passer le calvaire puis prendre à gauche en direction de Braye-en-Laonnois, en surplomb du canal.
7. S'engager à gauche sur le chemin. Poursuivre tout droit dans le bois (rester sur le chemin balisé en raison de nombreux layons et cheminées restant de la Première guerre mondiale).
8. 250 m avant le plateau, redescendre à gauche (vue sur la rive gauche de la vallée de l'Aisne) puis s'engager à gauche jusqu'aux premières habitations de Soupir. Continuer dans la rue de Paris et se diriger tout droit jusqu'à la place de l'église.

Arc de triomphe du château disparu.

Le château de Soupir et la Première Guerre mondiale

L'arc de triomphe isolé en plein champ est le dernier vestige du magnifique château de Soupir, entièrement détruit pendant la Première Guerre mondiale. Au temps de sa splendeur, il ressemblait à un petit Chambord et accueillait des fêtes somptueuses où, dit-on, le président de la République Émile Loubet et ses amis se rendaient au temps de Marie Georget-Boursin, maîtresse du patron des Grands Magasins du Louvre à Paris et personnage local pour le moins mystérieux...

La rivière Aisne.

La tranchée Tirpitz

La randonnée emprunte sur quelques dizaines de mètres la tranchée Tirpitz. Entrez dans la peau d'un soldat de la Grande Guerre... attention, émotion ! La petite question qui préoccupe : Oui, bien sûr, nous avons déminé la tranchée avant de vous faire passer dedans. Néanmoins, dans la région les projectiles sont encore nombreux dans les bois et dans les champs : restez donc toujours sur nos sentiers balisés, vous êtes en sécurité !

Un chemin creux dans les bois de Soupir.

L'église de Soupir.

La tranchée Tirpitz.

Panneau d'interprétation à flashcode.

Plus d'infos grâce aux flashcodes...

3 panneaux vous proposent des flashcodes : scannez-les avec votre smartphone, ils vous permettront de faire connaissance avec Marie Boursin, le curé de la paroisse ou encore le lieutenant-colonel Cornu...

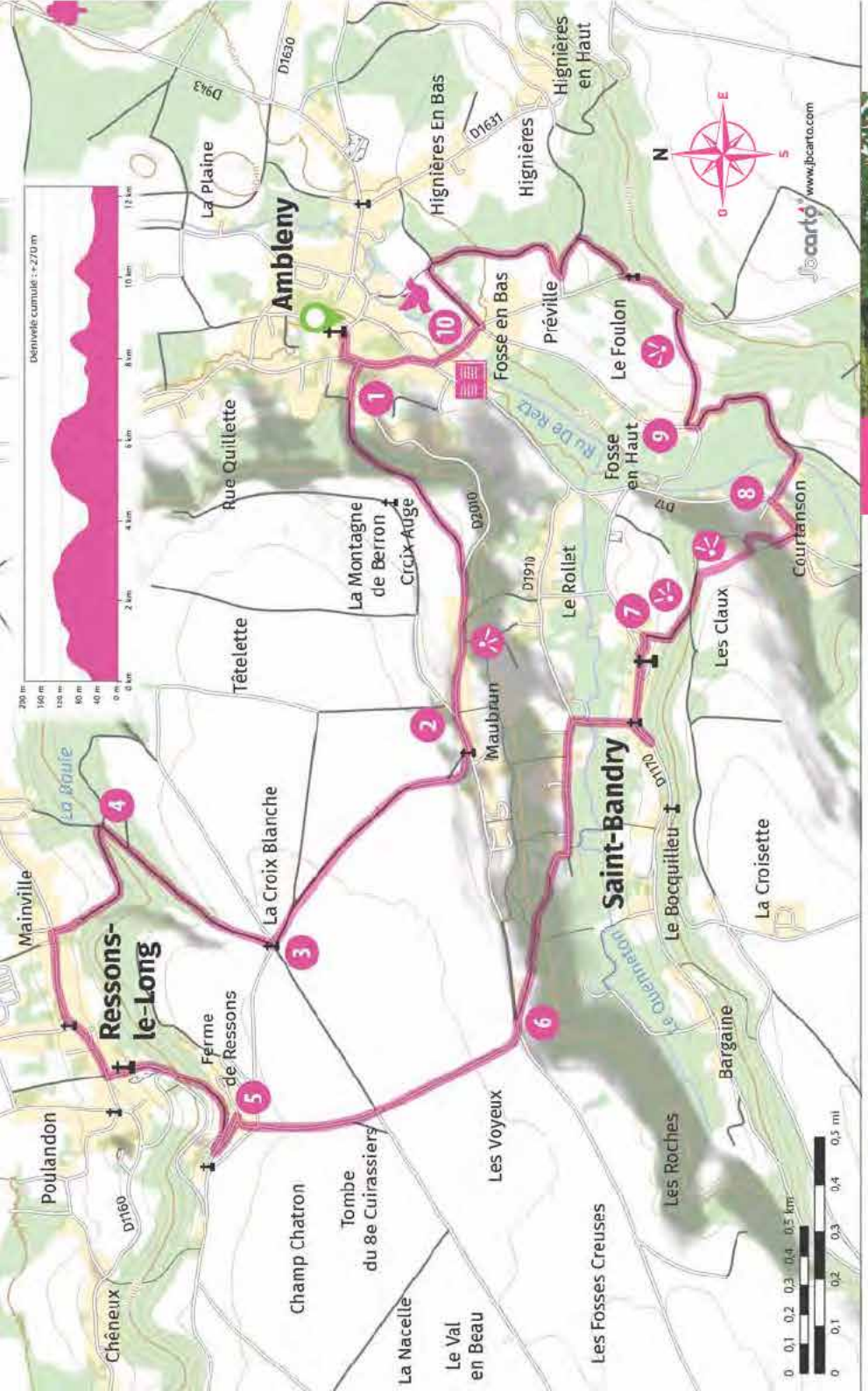

Les Pas Saint-Martin

La ferme de la montagne à Ressons-le-Long.

Ambleny > Ressons-le-long > Saint-Bandry - Départ : AMBLENY
Longueur : **12 km** - Durée : **3h30** - Niveau : **moyen**
Altitude : **45 m min < 145 m max** - Balisage : **jaune et vert**

Ambleny, Ressons-le-Long, Saint-Bandry : trois villages typiques du Soissonnais reliés par une même légende, celle des pas de saint Martin, et par le ru de Retz, qui alimentait autrefois douze moulins, dont cinq à Ambleny.

Départ : Place de l'église à Ambleny. Longer le donjon et prendre à droite vers Maubrun.

1. Monter par le chemin de droite à Maubrun. Au sommet de la côte, reprendre la route (vue sur l'église de St-Bandry). Poursuivre jusqu'au calvaire.
2. Au croisement avec la D 15, prendre en face un chemin caillouteux, puis bifurquer dans le premier chemin à gauche.
3. Descendre par le chemin de droite dans le bois.
4. Reprendre le chemin qui descend à gauche. Rejoindre la route au château de Mainville.

   Hors circuit : à droite : lavoir à 300 m.

   Se diriger à gauche vers l'église St-Georges. Monter au lavoir de la Grue par la rue de l'Église. Poursuivre par le chemin à gauche du lavoir (creuttes). Bifurquer à gauche sur la route, vers la ferme de la Montagne.

   Hors circuit : à 300 m à droite : croix St-Pierre, calvaire mérovingien.
5. Arrivé à la ferme, tourner à droite au niveau de la borne incendie, et arrivé sur le plateau poursuivre en face. Au bout de la route, prendre à gauche la D 2010 sur 50 m.
6. Juste avant le hangar, descendre par le chemin de droite vers Saint-Bandry. Après la Fontaine Saint-Martin, descendre jusqu'à la rue du Dessous et prendre à droite la rue de la Sablonnière (traversée du ru de Quenneton). Au carrefour (puits et calvaire) aller à gauche. Juste après l'église de Saint-Bandry, prendre à droite la rue Saint-Blaise.

.../...

Les Pas Saint-Martin

À travers champs et vallons.

Saint-Martin, de l'histoire à la légende

100% HISTOIRE

L'histoire du manteau coupé en deux, vous connaissez forcément... mais savez-vous que le culte de saint Martin a commencé dès sa mort en 397 ? De nombreuses paroisses des environs comme Montigny-Lengrain, Cuise-la-Motte, Jaulzy et bien sûr Ambleny se vouent alors à cet évêque qui lutta contre le paganisme. La légende raconte qu'à la fontaine qui porte son nom, Martin traversa la vallée du Ru de Retz d'un bond de cheval pour retomber à la Croix Saint-Martin, où l'herbe n'aurait pas repoussé après son passage. Sceptique ? Allez donc voir au 12 de la rue des Fosses à Ambleny : l'histoire y est gravée dans la pierre et sur la façade de la ferme, le blason porte l'inscription : "Comment saint Martin franchit ici, le ru de Retz".

Envie de changer de monture ?

100% EVASION

Allez *monter* à cheval avec Mélanie aux Écuries du Pas Saint-Martin !

Les Écuries du Pas Saint-Martin
12 rue des Fosses à Ambleny
03 23 74 05 92

Accrobranche au programme !

100% AU VERT

Le grand air vous fait monter aux arbres ? C'est parti pour une séance d'accrobranche au Parc Canopée ...

Parc Canopée
D943, rue de la foulée à Ambleny
06 10 47 53 02

La vallée de Saint-Bandry.

Découvrez de magnifiques panoramas !

7. Arrivé à l'abribus, suivre à droite le chemin montant dit « de la Croix-Rouge ». Au croisement, prendre à gauche. Monter toujours tout droit la sente boisée en pente dite « Ruelle de la Messe » jusqu'au plateau. Au sortir du chemin, longer le bois à gauche puis descendre à gauche 10 m avant un pylône. Emprunter à gauche la D 17. À droite, le chemin monte à la route des Fosses (vue sur St-Bandry et Ambleny).
8. Prendre la rue du Moulin à droite. Traverser le ru de Retz. Après le moulin, suivre le Chemin des Fosses jusqu'à la Route départementale.
9. Prendre la route à droite, puis le Chemin des Fosses tout de suite à droite. À la route, tourner à gauche.
   Hors circuit : à droite à 500 m : la croix des Pas Saint-Martin.
   Après le calvaire, prendre un chemin sur la droite. Emprunter, à gauche puis à droite, puis encore à gauche, les chemins rejoignant la rue des Fosses.
   Hors circuit : à gauche à 200 m : blason de saint Martin.
10. Prendre à droite, rattraper la D 17, puis rejoindre la place de l'église d'Ambleny.

Le donjon de Vic-sur-Aisne.

Le donjon de Vic-sur-Aisne

100% HISTOIRE

À proximité du circuit, dans la commune de Vic-sur-Aisne, découvrez un imposant donjon construit au VIIIe siècle. Transformé en demeure habitable au XVIIe siècle, il a conservé son apparence médiévale. Après l'avoir visité, flânez dans les majestueux jardins qui invitent les visiteurs à la rêverie.

Le donjon de Vic-sur-Aisne
2 rue de Pomponne à Vic-sur-Aisne
03 23 55 04 60

Les Alleux

Vue sur l'église de Barbonval

Longueval-Barbonval > Serval > Merval > Glennes > Revillon
Départ : BARBONVAL - Longueur : **11 km** - Durée : **3h00**
Niveau : **moyen** - Altitude : **67 m min < 171 m max**
Balisage : **jaune et vert**

Découvrez ce circuit tout en vallonnements qui traverse plateaux cultivés et vallées boisées. De magnifiques panoramas alternent avec des villages au petit patrimoine émouvant et aux curieuses "creuttes", ces fameux troglodytes fort utilisés dans la région pour le stockage et l'habitation.

Accès au départ : Depuis la D 967 en limite de plateau, prendre la D 1560 en direction du hameau de Barbonval. Le départ se situe au niveau de l'église de Barbonval

Départ : Dos à l'église, prendre le chemin de plaine juste en face. Au bout du sentier (vue sur les villages de Serval et de Merval), bifurquer à gauche, emprunter le premier chemin à droite puis descendre le coteau recouvert des vignes de Serval. En bas, s'engager à gauche, traverser la route et rejoindre l'église (vue sur le village et le lavoir situé plus haut).

1. Passer devant le portail du cimetière et continuer par le chemin de la vallée. À la sortie du bois, obliquer vers la gauche (vue sur l'église de Merval) et traverser le marais. À hauteur de la maison, emprunter la sente pentue juste en face qui mène sur les hauteurs de Merval.
Raccourci : (- 4 km) prendre à gauche au niveau de la maison, puis rejoindre la ferme du Moulin par la route.
2. Continuer tout droit, traverser le village (vue sur les marais). À la fourche, aller à gauche puis monter vers la D 21. Laisser 2 routes sur la droite (⚠ route très fréquentée).
Hors circuit vers l'église, à 50 m sur la gauche.
3. Au hangar, prendre le chemin à gauche à travers champs (vue sur la vallée de l'Aisne). Au croisement suivant, prendre à gauche et descendre vers Glennes par le chemin de droite (points de vue successifs sur Merval, Révillon et Glennes).
4. Au croisement dans Glennes, aller à gauche par la Rue Françoise Pasquier, passer l'église et continuer à droite à la sortie du village jusqu'à la ferme du Moulin.
5. Bifurquer à droite puis descendre à gauche à la fourche suivante vers le village de Révillon (vue sur la vallée de l'Aisne). Prendre à gauche dans la rue de Maizy, puis à droite pour sortir du village en longeant un ru.
6. À l'intersection, se diriger à gauche et traverser la D 21. Poursuivre tout droit et longer le bois. S'engager à gauche et monter vers Barbonval. Dans le hameau, bifurquer à droite et rejoindre l'église par les escaliers à gauche du lavoir.

Au cœur d'un de nos villages.

100% PAYSAGE

3 cathédrales en un seul regard !

En repartant, prenez la route de Blanzy-les-Fismes à Vauxcéré, tout près d'ici : sur le plateau, entre les deux villages, on peut apercevoir par temps très clair les 3 cathédrales de Laon, Soissons et Reims !

Chapelle à la ferme du Moulin, Revillon.

100% MIAM

La cueillette de Montplaisir

À l'automne, faites un crochet par la Cueillette de Montplaisir à quelques kilomètres d'ici : c'est le moment de faire le plein de pommes, poires, prunes et autres produits de terroir. Allez-y en famille et prenez le temps de choisir vous-mêmes vos fruits dans le verger !

À Bazoches-sur-Vesle, sur la RN 31 en direction de Fismes – 06 74 08 97 17

En pleine cueillette.

Lavoir local.

Eglise de Barbonvel.

Les grandes carrières.

100% HISTOIRE

Les grandes carrières

Les grandes carrières des environs sont trop dangereuses pour être ouvertes au public. Mais si vous poussez jusqu'au Fort de Condé, une salle 3D vous y montre les gravures et sculptures laissées par les soldats de la Première Guerre mondiale dans ces sites impressionnants.

Fort de Condé
3 Rue du Capitaine Pestel
02880 Chivres-Val

Eglise de Serval.

La Promenade de Gabrielle

Promenade en forêt

Laversine > Cœuvres-et-Valsery > Cutry - Départ : **LAVERSINE**
Longueur : **8km** - Durée : **2h30** - Niveau : **facile**
Altitude : **60 m min < 131 m max** - Balisage : **jaune et bleu**

Cette promenade nous plonge dans le souvenir de la passion d'Henri IV et de Gabrielle d'Estrées, qui séjournait parfois dans le château de Cœuvres, la demeure familiale où elle avait grandi. Une nuit, près de Pierrefonds pour poursuivre les Ligueurs, le roi quitte son camp seul et s'élance au galop pour retrouver son grand amour. Soudain, à Chelles, la route est coupée par un détachement de Mayenne et de Farnèse, ses ennemis. Il se réfugie dans une hutte de charbonnier du bois du Tillet, troque ses vêtements, noircit son visage, reprend sa route un sac de charbon sur les épaules et traverse les lignes des ligueurs sans se faire remarquer. Le voici au petit jour à Cœuvres. Il a tout risqué, sa couronne et sa vie, pour revoir Gabrielle.

Départ : Du pied de l'église fortifiée à Laversine (ancien moulin). Remonter un chemin rural. Poursuivre à gauche au croisement suivant (vue sur Laversine et Cutry). Entrer en sous-bois.

1. Suivre une petite route à droite. Tourner à gauche à l'intersection.
2. Au stop, virer à gauche, après 10 m, traverser la D 2 (⚠ prudence), puis s'engager dans le chemin en face. Continuer à gauche à la patte d'oie à 200 m.
3. Dans Cœuvres, suivre la rue principale (D 2) à droite. Tourner à gauche pour longer les Grands Greniers, le Château puis l'église à main gauche.
4. Poursuivre à gauche à la 2e intersection après l'église.
5. Quitter la rue (D 17) et s'engager dans un chemin à droite. Longer un lavoir et passer le pont sur le ru de Retz. Continuer à gauche : la rue se prolonge par un chemin.
6. Remonter à droite (vue sur Cœuvres et Laversine) puis à gauche (sous-bois).
7. À la fourche, prendre à gauche dans Cutry. Emprunter la D 94 à droite.
8. La quitter par la gauche. Tourner à 20 m dans une petite route à gauche, puis à droite dans un chemin longeant l'arrière d'une ferme.
9. À hauteur de la fontaine de Cutry, tourner à gauche. Traverser la D 94, prendre le chemin en face, puis de nouveau la route et virer à droite dans un chemin.
10. Bifurquer à gauche. Faire de même à 750 m et franchir le ru de Retz. Suivre la D 17 à gauche et rejoindre l'église de Laversine.


L'église de Cœuvres-et-Valsery.

L'abbaye Notre-Dame de Valsery.

Randonnée équestre en forêt de Retz.

100% EVASION

La route d'Artagnan

La route européenne d'Artagnan propose une expérience originale, sur les traces du célèbre mousquetaire, qui a parcouru l'Europe à cheval au service du roi Louis XIV. Elle s'adresse autant aux randonneurs, qu'aux cavaliers et aux cyclistes. Elle traverse la paisible commune de Cœuvres-et-Valsery et de nombreux villages alentours.
Informations auprès de l'office de tourisme Retz-en-Valois au 03 23 96 55 10

100% EMOTION

Un tailleur de pierre pour guide !

L'abbaye Notre-Dame de Valsery est fondée en 1125. Ses vestiges contiennent des éléments de sculpture et d'architecture du plus grand intérêt archéologique. Ici on vous propose une visite du site plus qu'originale, animée par les tailleurs de pierre bénévoles qui la restaurent ! L'équipe vous accueille un samedi sur deux.

Appelez David au 07 81 82 73 16 pour vérifier.
Abbaye Notre-Dame, route de l'abbaye à Cœuvres-et-Valsery

100% HISTOIRE

À la rencontre d'Henri IV...

Vous ne pouvez pas repartir sans avoir jeté un coup d'œil nostalgique au château de Gabrielle d'Estrées... Croiserez-vous, au petit matin, Henri IV sortant du bois pour rejoindre sa bien-aimée ?

Le château de Gabrielle d'Estrées.

Tailleur de pierre à l'abbaye Notre-Dame.

Le Chemin des 3 Clochers

Le logis du château des évêque et l'imposant donjon de Septmonts.

Septmonts > Noyant-et-Aconin > Berzy-le-Sec
Départ : **SEPTMONTS (donjon)** - Longueur : **12 km** - Durée : **3h00**
Niveau : **Moyen** - Altitude : **56 m min < 146 m max**
Balisage : **3 clochers et jaune et rouge**

En parcourant ces sentiers ombragés le long de la rivière ou en balcon avec leurs vues panoramiques, vous serez surpris par la beauté et la diversité des paysages que la Crise a créés en creusant son cours dans le plateau du Soissonnais. En passant de village en village, vous découvrirez un patrimoine d'architecture rurale d'une richesse insoupçonnée et originale. Avec en premier lieu, les maisons à pas de moineaux si typiques du Soissonnais !

Départ : En sortant du parc du donjon, suivre la route à droite sur une vingtaine de mètres, puis tourner à droite dans la sente du pavillon face à l'église. La suivre tout droit le long des jardins du Clos sur environ 300 m.

2. Tourner à gauche avant le bois et rejoindre « le chemin du poste » qui monte à droite avant la route. Prendre à gauche pour passer devant la ferme de la Carrière l'Evêque.
3. À la première fourche, continuer par le chemin de droite. On rattrape la route de Belleu que l'on emprunte à droite sur une vingtaine de mètres.
4. S'engager dans le chemin « Accès carrière » et continuer ce chemin qui mène à travers champs et pâturages jusqu'à Noyant-et-Aconin (environ 1 km). On domine la vallée de la Crise.
5. Contourner la ferme, prendre à gauche devant le réservoir pour rejoindre l'église. Sur la place de l'église, emprunter un petit chemin puis les escaliers jusqu'à la route.
6. En bas des escaliers, emprunter la rue à droite sur environ 500 m jusqu'à la route D 95 menant à Château-Thierry (On passe devant la mairie et l'école).
7. Traverser cette grande route et prendre la direction « Chaudun, Ploisy », passer sous deux ponts puis une fois franchi la rivière, la Crise, tourner tout de suite à gauche, puis prendre à droite le chemin de la montagne des vaches jusqu'à Berzy-le-Sec.
8. Arrivé à Berzy-le-Sec, rejoindre l'église et le château. Poursuivre la route puis s'engager dans le chemin à gauche du monument aux morts. Rester sur ce bon chemin en négligeant les sentiers qui le croisent.

.../...

Le Chemin des 3 Clochers


Château et église de Berzy-le-Sec.

Le pain chaud authentique de la boulangerie Dupont

100% MIAM

Pour prendre des forces avant de partir ou pour glisser dans le sac à dos, passez par la boulangerie de Monsieur Dupont à Berzy, dans la cour face au château : un artisan vraiment authentique qui va bichonner votre pause gourmande...
Si vous êtes chanceux, vous pourrez assister à la création du pain "en direct" : et là, avec les bonnes odeurs de pain chaud qui s'échappent des fours... on vous annonce un moment de pur bonheur !

Monsieur Dupont en pleine action.

Donjon de Septmonts

100% AU VERT

Ancienne résidence de plaisance des évêques de Soissons, le donjon du XIVe siècle culmine à 45 mètres de hauteur : du haut de ce château de contes de fées, vous aurez une vue imprenable sur le magnifique village de Septmonts ! Victor Hugo, de passage dans la région, le décrit à sa femme : "À deux lieues de Soissons, dans une charmante vallée, un admirable châtelet est encore parfaitement habitable. C'est la plus saisissante habitation que tu puisses te figurer" : avec une recommandation pareille, on vous assure que le site vaut le détour !


Donjon de Septmonts.

Un cours de poterie ? Bonne idée !

100% CRÉATION

Avant ce grand bol d'air, pensez à réserver un cours de poterie chez Catherine !

Atelier de poterie de la Barbotine, 21, route de Noyant à Septmonts 06 07 80 31 92

Le délice d'un pain chaud tout juste sorti du four.

9. Franchir la ligne de chemin de fer (Paris-Laon) par un pont de pierre, « le Pont Napoléon ».
10. Tourner à gauche et suivre la voie. Au bout du chemin, poursuivre à droite et passer devant la ferme d'Aconin.
11. Au premier carrefour après la ferme, tourner à gauche. Passer sous un pont et atteindre le rond-point.
12. Au rond-point, suivre la direction de Septmonts et entrer dans Noyant. Très rapidement, tourner dans le chemin à droite juste après le petit pont (Rû). Ce chemin longe l'usine Chromalox. Laisser en face le lavoir et emprunter à droite la ligne du « tacot » (ancienne voie ferrée Breny-Soissons).
13. Arrivé à l'aire de jeux, continuer tout droit sur environ 900 m. Rejoindre et emprunter le chemin de la fosse Badrouille.
14. À la fourche, tourner à gauche, franchir la rivière (La Crise).
15. Prendre à gauche et rejoindre la rue des Allées qui ramène au donjon.

Les produits locaux de la Ferme de la Léchelle

100% AU VERT

Avant de repartir, faites un crochet par la Ferme de Léchelle pour faire le plein de produits locaux : ne ratez pas la farine de céréales cultivées et transformées à la ferme sur place, c'est un incontournable !

4 rue Marie-Thérèse Aubert à Berzy-Le-Sec - 06 23 57 57 82

Les Chouettes

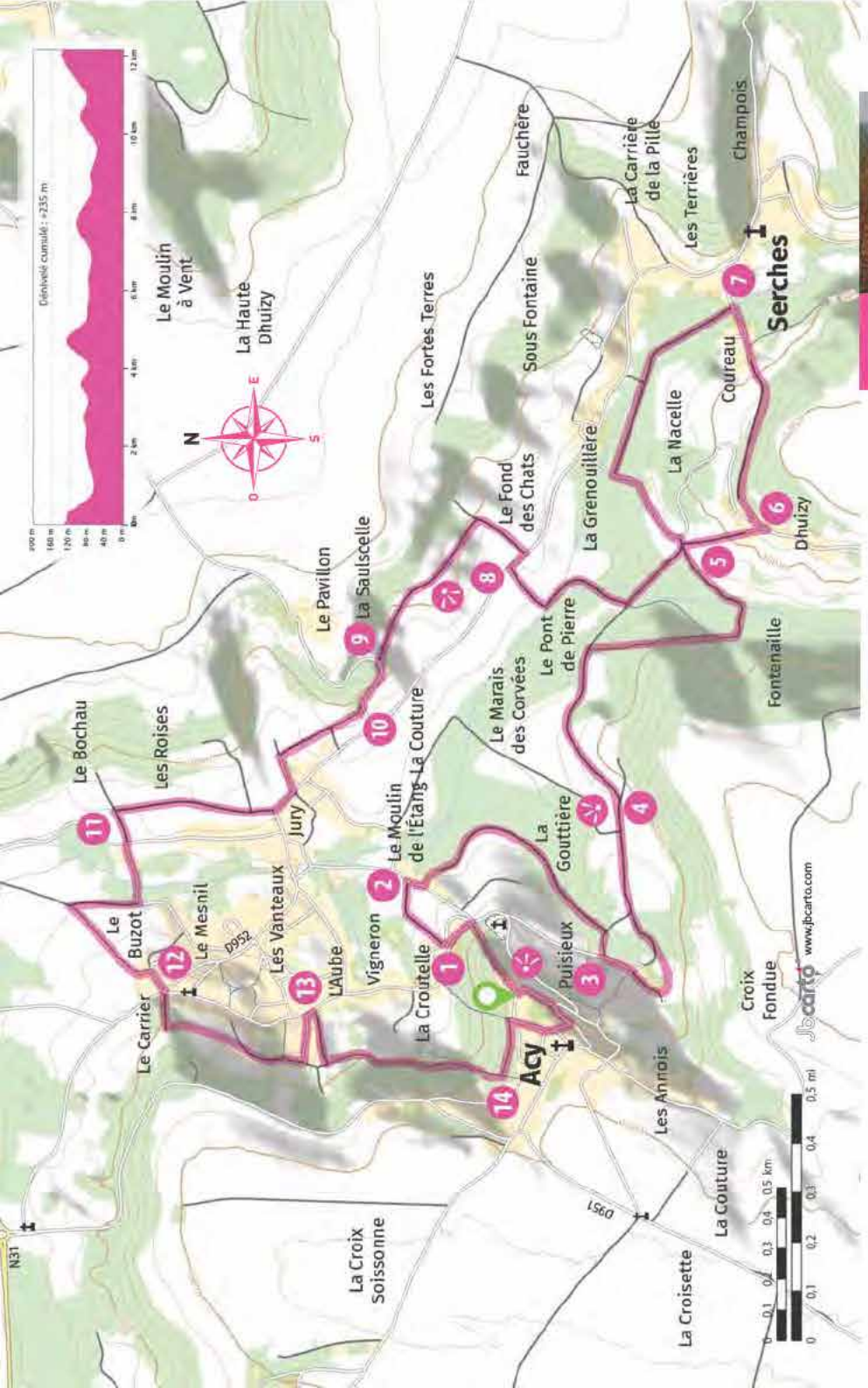

Vue panoramique depuis la place de la Mairie à Acy.

Acy > Serches - Départ : ACY-LE-HAUT
Longueur : **12 km** - Durée : **4h00** - Niveau : **difficile**
Altitude : **58 m min < 135 m max** - Balisage : **jaune et bleu**

L'acropole d'Acy-le-Haut répond en écho à Acy-le-Bas, dans son creux de vallon. Ce beau circuit les relie par des chemins en corniche, puis rallie le village de Serches. La variante permet de découvrir une ancienne commanderie.

Départ : De la mairie d'Acy (parking). Prendre la sente du Bois-Thibaut (sous-bois, escaliers). Suivre la route à gauche puis de même la rue de la Croutelle.

1. Prendre à droite une sente, à gauche une route et à droite un chemin.
2. Au Moulin-de-l'Étang (colombier), partir à droite puis à gauche dans le chemin des Prés. Rejoindre Puisieux à droite.
3. Virer à gauche, longer deux maisons et poursuivre à gauche en épingle près d'une source (vue sur Acy-le-Haut). Poursuivre tout droit aux croisements suivants.
4. Continuer à gauche (panorama sur Acy, le vallon et la ferme du Pavillon). Contourner le mont des Chouettes. Passer en sous-bois, longer des ruines, virer à gauche, franchir le ruisseau.
5. Remonter un sentier pentu vers Dhuizy.
6. Partir à gauche (ancien portail) le long d'un mur ancien et prolonger par un chemin à droite (panorama: vallon et vallée de l'Aisne). Descendre à Coureau, que l'on traverse (vue sur la butte dominant Serches).
7. Après un pont, longer un ru à gauche. Emprunter une route à gauche, repasser au croisement, descendre à droite (sentier de Dhuizy). Virer à droite, traverser le ru, longer l'ancien moulin de Coinon. Poursuivre (deux coudes).
8. Suivre à droite la D 952 sur 50 m, la franchir (⚠ Dangereux) et monter le chemin du Paradis. Bifurquer à gauche dans celui de Vailly.
9. Descendre à gauche la route puis remonter à droite une sente en corniche. Prendre le 2e chemin à gauche (hangar en bois).
10. Prendre la route à droite, puis s'engager de même dans un chemin. Virer à gauche à son extrémité.
11. Franchir une route, poursuivre en face, retraverser le ruisseau, tourner à droite puis remonter à gauche le chemin du Carrier (moulin de Montjard à droite). Prendre à droite dans le lotissement.
12. Traverser le carrefour (D 952 et D 954) et monter en face. Virer à gauche à hauteur du château d'eau dans une voie gazonnée sur 500 m puis descendre la ruelle du four et prendre à droite une rue. Laisser la ruelle Gilles.
13. Remonter une sente à droite puis continuer à gauche en corniche (vues sur le vallon et l'église d'Acy).
14. Après une montée, virer à gauche dans le chemin du Puits-du-Bias, en contrebas d'un mur de propriété (parc). Remonter à droite, prendre une rue à gauche et gagner la mairie.

Vue sur la charmante église du village de Serches.

100% AU VERT

Un jacuzzi pour vous remettre de vos aventures, ça vous tente ?

Si vous avez un peu de temps pour rester dans la région, on vous glisse une info : la Cressonière est le lieu idéal pour vous ressourcer. Vous y trouverez même un jacuzzi très sympa.

La Cressonière
4, rue des Bas
02200 Noyant-et-Aconin
03 23 54 64 01

Le jacuzzi de la Cressonière.

100% AU VERT

Une petite faim au retour ?

Passez par la ferme de Brice pour faire le plein de fraises ! Brice Lavocat fraisiculteur et maraicher. Vente directe les mercredis et vendredis de 16h00 19h00.

8, rue du Carrier à Acy
06 81 90 97 28

N'hésitez pas à faire une pause gourmande !

Profitez de quelques pauses pour admirer les panoramas qui s'offrent à vous tout au long de votre balade.

Laissez-vous surprendre par les plaines et vallons rencontrés au cours de cette randonnée. Ressourcement garanti !

Le monument aux morts d'Acy, d'inspiration art nouveau

100% COOL

Acy, un village à remonter le temps !

Imprégnez-vous de l'atmosphère d'Acy, un village préservé. Remontez le temps au fil des rues et du patrimoine... Ambiance authentique garantie !

La Folie

Cour de l'ancien château de la Folie.

Braine > Limé - Départ : **BRAINE**
Longueur : **11,4 km** - Durée : **3h00** - Niveau : **moyen**
Altitude : **52 m min < 147 m max** - Balisage : **jaune et bleu**

Ce parcours vous offre la découverte de Braine, petit bourg de la vallée de la Vesle qui cache une pépite du premier âge gothique : l'abbatiale Saint-Yved. Vos pas vous emmènent ensuite vers le site pédagogique du Bois de la Folie et sa forteresse en ruine, puis dans le village fleuri de Limé, joli témoignage de la Reconstruction après la Première Guerre mondiale.

Départ : Depuis Soissons ou Reims, sortir de la N 31 à Braine et gagner le centre-ville. Le départ s'effectue de la place Charles de Gaulle. Emprunter la rue Saint-Yved (direction « Fismes »). Longer l'ancienne collégiale en suivant la direction « Fismes » (ancien moulin, barrage).

1. Au second pont, tourner à droite et, au virage, emprunter le sentier qui longe la route puis traverse le Petit parc pendant 800 m environ. Au carrefour des cadrans solaires, passer à gauche sous la N 31.
2. Dans la côte, pénétrer dans le bois de la Folie en empruntant le sentier à gauche de la Route de Fère-en-Tardenois jusqu'au panneau d'interprétation du Bois de la Folie. Emprunter le chemin à droite du panneau jusqu'à la plateforme de stockage.
3. Prendre à gauche, passer la barrière et rejoindre à droite la grande allée.
4. Poursuivre sur la grande allée en passant sur votre gauche devant les ruines du château de la Folie.
5. Au carrefour en étoile, prendre à droite pour rejoindre la lisère du bois. Suivre la lisère jusqu'au point 6.
6. Continuer tout droit pour rentrer dans le bois. Au panneau d'interprétation des pics, prendre en face puis tourner peu après à droite pour sortir du bois.
7. S'engager sur la voie goudronnée à droite. Prendre la rue Marchant et continuer tout droit sur la sente. Franchir le ru et longer la haie.
8. Poursuivre à gauche, face à l'arbre de la liberté, virer à gauche jusqu'au n° 77.
9. Prendre le sentier du lavoir. Franchir à droite la passerelle. Au bout de la rue, tourner à droite. Passer la mairie-école et tourner à gauche dans la rue d'Applincourt. Laisser sur votre gauche la rue de l'église et la rue des coqs blancs pour obliquer à droite vers le chemin rural de la Terrière en longeant un grillage. Suivre ce chemin sur 1 km (vue sur la vallée de la Vesle).
10. Au bout du chemin, tourner à droite en descendant pour rejoindre la RD 148 et de nouveau à droite vers les ronds-points en direction de Braine.
11. Continuer avenue Pierre Bécret. Juste avant le premier pont, emprunter à droite la promenade de Bonne Dame. Au carrefour en T, prendre à gauche la rue du Jeu de paume pour la rue du Martroy. La prendre à gauche pour regagner le point de départ.

La Folie


Abbatiale Saint-Yved de Braine.

Les circuits nature du bois de la Folie

100% RELAX

10 panneaux vous attendent pour vous renseigner sur un écosystème fascinant, une faune et une flore exceptionnelles. Des flashcodes vous permettront même de découvrir le cri de différents animaux qui peuplent la forêt à cet endroit. Plusieurs variantes sont possibles, de 15 minutes à 3 heures, de très facile à très difficile… selon vos envies et le temps dont vous disposez. Le plus dur sera de choisir ! Et si vous voulez tout voir, il faudra peut-être revenir chez nous pour prendre le temps d'explorer tous les circuits… http://braine.fr/promenade-au-bois-de-la-folie

Sur le circuit nature.

Soif d'histoire ?

100% HISTOIRE

Vous êtes au bon endroit ! Plongez au cœur du Moyen Âge avec l'abbatiale Saint-Yved et le château de la Folie, faites un détour par la Première Guerre mondiale avec l'unique cimetière militaire danois de France et faites un petit crochet par la Reconstruction avec l'église et le charmant village de Limé.

Cimetière militaire danois de Braine.

La boutique du terroir.

Départ des circuits du bois de la Folie.

Des flash-codes permettent d'entendre les animaux présents dans le bois.

La rando, ça creuse !

100% COOL

Avant de rentrer, passez faire un tour à la maison des produits de terroir, sur la place de Braine : installée dans la très ancienne maison à colombages, elle vous permettra de goûter sur place ou de ramener de succulents produits locaux… à déguster en soirée ou à offrir au retour !

RANDONNER Retrouvez ce circuit et de nombreux autres sur www.randonner.fr, le portail de la randonnée dans l'Aisne

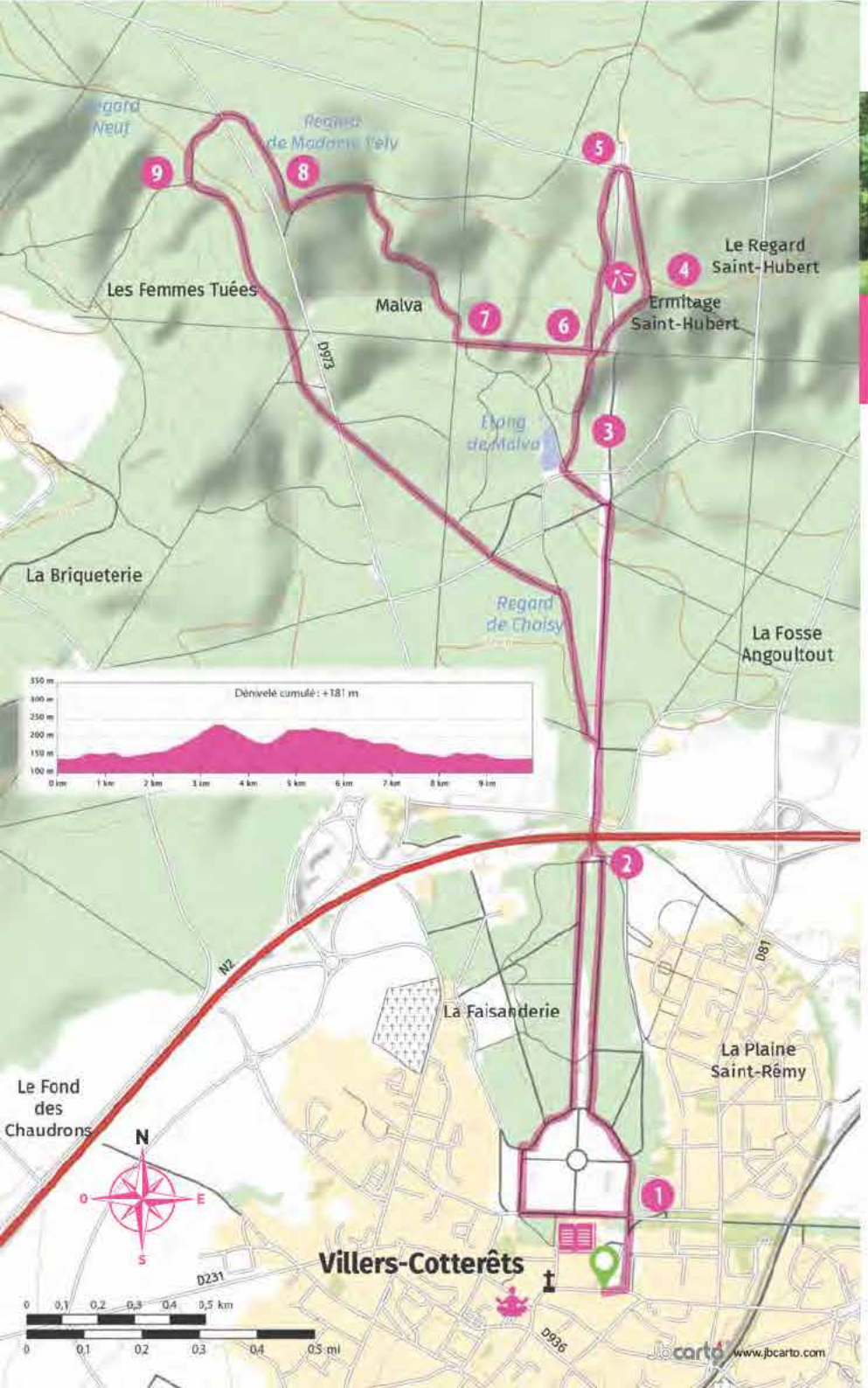

Office National des Forêts

La Salamandre

La salamandre, emblème de François Ier.

Villers-Cotterêts > Largny-sur-Automne - Départ : VILLERS-COTTERÊTS
Longueur : **9 km** - Durée : **3h00** - Niveau : **assez difficile**
Altitude : **106 m min < 222 m max** - Balisage : **salamandre jaune**

Dans une clairière de la forêt de Retz, Villers-Cotterêts s'est développée autour du château construit par François Ier. Sous le signe de la salamandre, cette balade permet de découvrir le curieux réseau d'aqueducs souterrains qui alimentait en eau la ville et le château.

La Salamandre est aussi un circuit VTT

Départ : Du parking, gagner l'église Saint-Nicolas puis tourner à gauche en direction de l'office du tourisme. Tourner à gauche et traverser le parking du Grand Bosquet. Emprunter l'allée interdite aux véhicules motorisés. Suivre une petite route à droite. Tourner à gauche à l'intersection.
Hors circuit : à gauche pour voir la façade nord du château.

1. Longer le parc du château en lisière de forêt (balisage rouge et blanc) et emprunter l'allée Royale.
2. Arrivé au mur d'enceinte, franchir la porte-blanche. Emprunter le passage souterrain puis remonter l'allée Royale en direction de la tour hertzienne jusqu'au carrefour de Penthièvre et obliquer à gauche sur la route goudronnée pour rejoindre l'étang de Malva..
3. Suivre le chemin qui monte à droite de l'étang à sec, dans la hêtraie, traverser l'allée Royale (vue sur le parc et le château) pour atteindre l'ermitage St-Hubert.
4. De l'ermitage, remonter vers la route du Faîte (petit regard des Vieilles Voûtes à droite). Au croisement, laisser le sentier balisé blanc et rouge à droite. Partir à gauche sur 20 m.
5. Au carrefour de Nemours, prendre à gauche en direction de l'étang de Malva la sente longeant l'allée Royale pour rejoindre la laie d'Haramont.
6. Rejoindre à droite la laie d'Haramont (châtaignier remarquable à gauche).
7. Au carrefour du regard St-Hubert, bifurquer à droite dans la laie de la Queue-de-Retz, puis à gauche sur un sentier sinueux qui rejoint le Pavé-de-Mazencourt.
8. Continuer à droite sur le sentier qui mène au regard de Madame-Vély. Traverser la route de Compiègne avec prudence (⚠ D 973) et poursuivre à gauche dans la laie des Pots.
   Variante de la pierre Clouise (+1,5 km) : suivre un chemin à droite pour gagner la pierre Clouise. Poursuivre et virer à droite pour rejoindre la fontaine des Gardes. Prendre deux fois à gauche pour retrouver la laie des Pots.
9. Reprendre la laie des Pots, puis traverser à nouveau la D 973 (⚠ prudence) puis la route de Chavigny pour gagner le regard de Choisy. De là, bifurquer à droite. Retrouver l'allée Royale et le passage souterrain de la nationale. Regagner le parc du château par l'allée Henri II (à droite). Contourner le château par la droite. Traverser le bosquet sur le côté du château et rejoindre le point de départ.



Le château de Villers-Cotterêts, cour des offices.

Le château de Villers-Cotterêts

100% HISTOIRE

Après sa captivité madrilène, François Ier lance plusieurs chantiers de construction à proximité de Paris. Parmi eux, le château de Villers-Cotterêts qu'il surnomme "Mon Plaisir", ce qui souligne sa grande affection pour le site.
En août 1539, il y signe la célèbre "ordonnance de Villers-Cotterêts" qui introduit l'usage du français dans les actes officiels et pose les fondements de l'état civil français. Henri II, qui lui succède en 1547, poursuit les travaux en faisant appel à l'un des plus grands génies de la Renaissance, l'architecte Philibert Delorme. Le château abrite un ensemble sculpté exceptionnel : des escaliers à caissons ornés du monogramme royal, de fleurs de lys et de scènes mythologiques. Aujourd'hui fermé, le château fait l'objet d'un programme de restauration lancé par l'État qui nous permettra d'ici quelques années de le visiter à nouveau et de profiter de ce lieu chargé d'histoire.

Ne ratez pas le magnifique monogramme royal d'Henri II et Catherine de Médicis sur le pignon du pavillon de l'auditoire.

En remontant l'allée Royale de la forêt de Retz.

Une petite soif ?

100% RELAX

Pas de problème, la brasserie Alexandre Dumas vous attend en centre-ville pour boire un verre au pied de la statue de Dumas. Avec modération bien sûr, on vous fait confiance.

4, Place du Docteur Mouflier
Villers-Cotterêts
03 23 73 37 69

L'étang de Malva en forêt de Retz.

L'ermitage Saint-Hubert en forêt de Retz.

L'Ermitage Saint-Hubert

100% HISTOIRE

Au XIIe siècle, la comtesse du Vermandois fait installer un ingénieux système d'aqueducs en poterie, captant les sources de la forêt de Retz afin d'alimenter en eau le château médiéval. L'ermitage Saint-Hubert est un regard qui permettait de vérifier le bon fonctionnement de ce réseau hydraulique. Au XVIe siècle, François Ier étend les canalisations sur 15 kilomètres, floquant au passage l'ermitage de son emblème royal.

Une partie de paintball ?

100% COOL

Besoin de vous défouler après cette plongée dans l'histoire ? Lancez-vous dans une partie de paintball chez :

Retz Tactical Games
Route du Moulin
Largny-sur-Automne
06 73 47 28 06
(uniquement sur réservation)

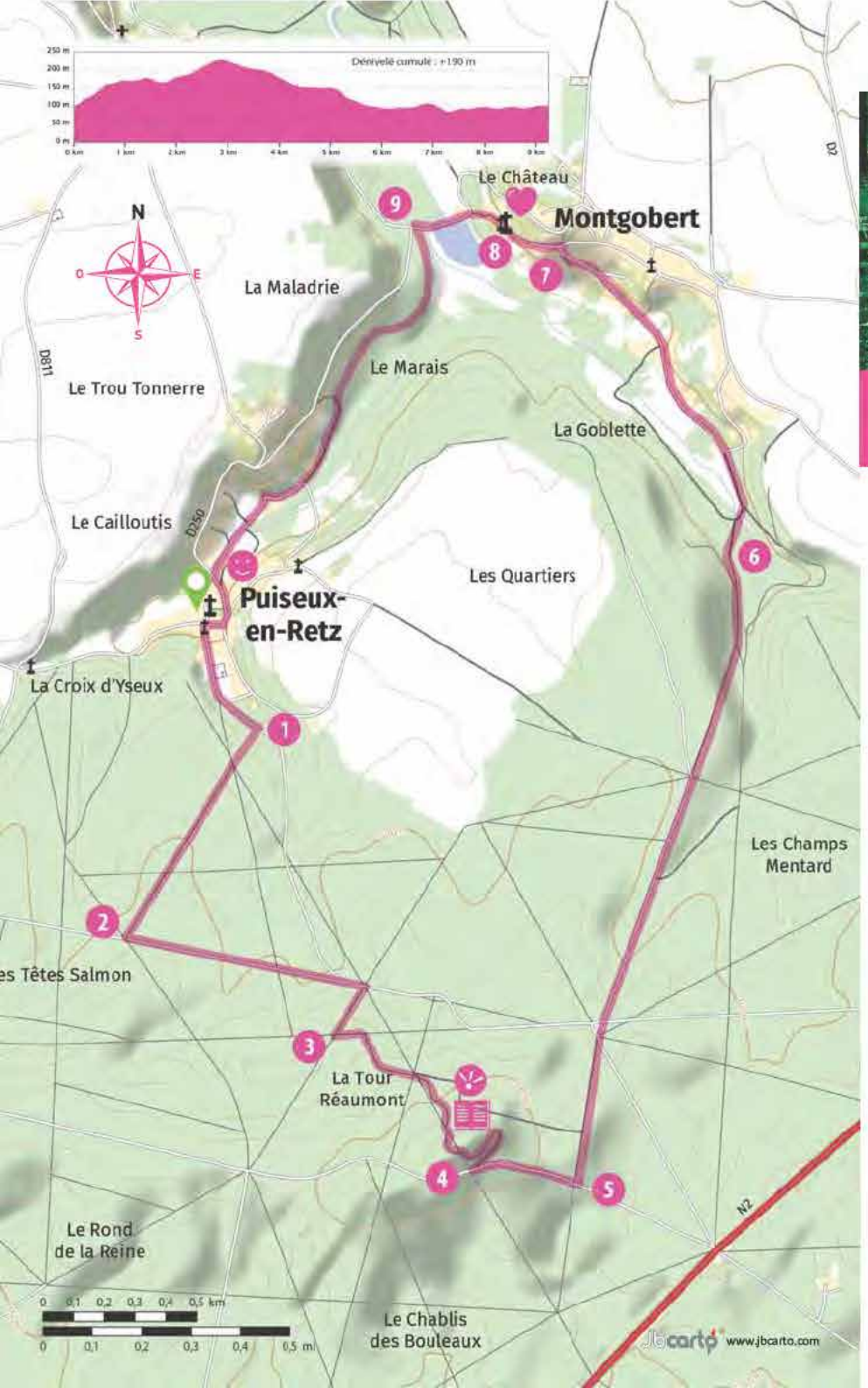

Office National des Forêts

Le Ru de Retz

À travers les laies de la forêt de Retz.

Puiseux-en-Retz > Montgobert - Départ : PUISEUX-EN-RETZ
Longueur : **8 km** - Durée : **2h30** - Niveau : **assez difficile**
Altitude : **77 m min < 231 m max** - Balisage : **jaune et bleu**

Depuis le village fleuri de Puisieux, de pinède en hêtraie et en peupleraie, ce circuit entre forêts et vallons mène à la tour d'observation du général Mangin, puis à Montgobert, où le musée du Bois présente dans le château une impressionnante collection d'outils agricoles et forestiers.

Départ : Départ de Puiseux-en-Retz, place de la Mairie. Prendre en face le chemin de Puiseux qui monte vers la forêt. Au premier carrefour, suivre tout droit la laie de Vassens.

1. Au carrefour suivant, prendre à droite la laie des Quatre-Chapons.
2. Au carrefour du même nom, suivre à gauche la route de Cabaret puis tourner à droite au carrefour des Six-Routes, dans la laie de Puiseux.
3. Au carrefour des Myrtilles, suivre à gauche la route du Mur-du-Parc puis remonter aussitôt à droite une petite allée qui se prolonge par un sentier pentu. Arrivé au carrefour des Terres-Glaises, traverser la laie des Chablis des Bouleaux et poursuivre tout droit.
4. À un sommet de la forêt, descendre à gauche en longeant la tour d'observation du général Mangin. Prendre à gauche la route du faîte jusqu'au carrefour des Blaireaux.
5. Après le carrefour des Blaireaux, traverser le carrefour du Lièvre pour emprunter tout droit la laie du Ravin. Arrivé au carrefour de la Culée, poursuive à droite jusqu'à l'extrémité de la laie du Ravin.
6. Sortir des bois par le premier chemin à droite. Prolonger par la rue de la Forêt qui traverse Montgobert.
7. Au croisement, tourner à gauche dans la rue de l'église.
   Hors circuit : gravir la sente qui monte en face pour atteindre le château de Montgobert.
   Rejoindre l'église (à gauche, table de pique-nique, vue sur le vallon).
8. Prendre à gauche (⚠ attention en coupant le virage) une sente abrupte sous un passage voûté, puis longer la digue.
9. Suivre à gauche le sentier piétonnier vers Puiseux-en-Retz (parcours de santé), et rejoindre un moulin (ancienne pisciculture). Rattraper le centre du village et le point de départ.

Le château de Montgobert.

Le château de Montgobert

À Montgobert, on donne 20/20 à l'architecture du château, rare témoignage de l'art Classique dans l'Aisne, et 20/20 aussi pour la magie s'échappant du parc.
Résidence de Pauline Bonaparte, quartier général pendant la Première Guerre mondiale... son histoire est riche depuis la fin du XVIIIe siècle ! Le château abrite aujourd'hui une large présentation d'outils anciens et de métiers disparus, ainsi que des salles dédiées à l'histoire locale pendant la Première Guerre mondiale et la vénerie, qui est un peu la "spécialité du coin" avec la forêt toute proche.
Dans le vaste parc se trouve le tombeau du général Leclerc, époux de Pauline.

47 allée du Château à Montgobert
03 23 96 36 69

À travers les laies de la forêt de Retz.

Une tour pour l'histoire...

Passer par la tour d'observation du général Mangin, c'est plonger dans l'histoire et comprendre la fin de la Première Guerre mondiale : alors, c'est parti pour un petit cours d'histoire en accéléré ?
(voir double page suivante)

La salle 14-18 du château de Montgobert.


L'église de Puiseux-en-Retz.

Le village de Puiseux-en-Retz

Puiseux, le joli village...

Prenez le temps de flâner dans le joli village de Puiseux : c'est un village de caractère avec son église du 13e siècle, son moulin et ses bassins de pisciculture...

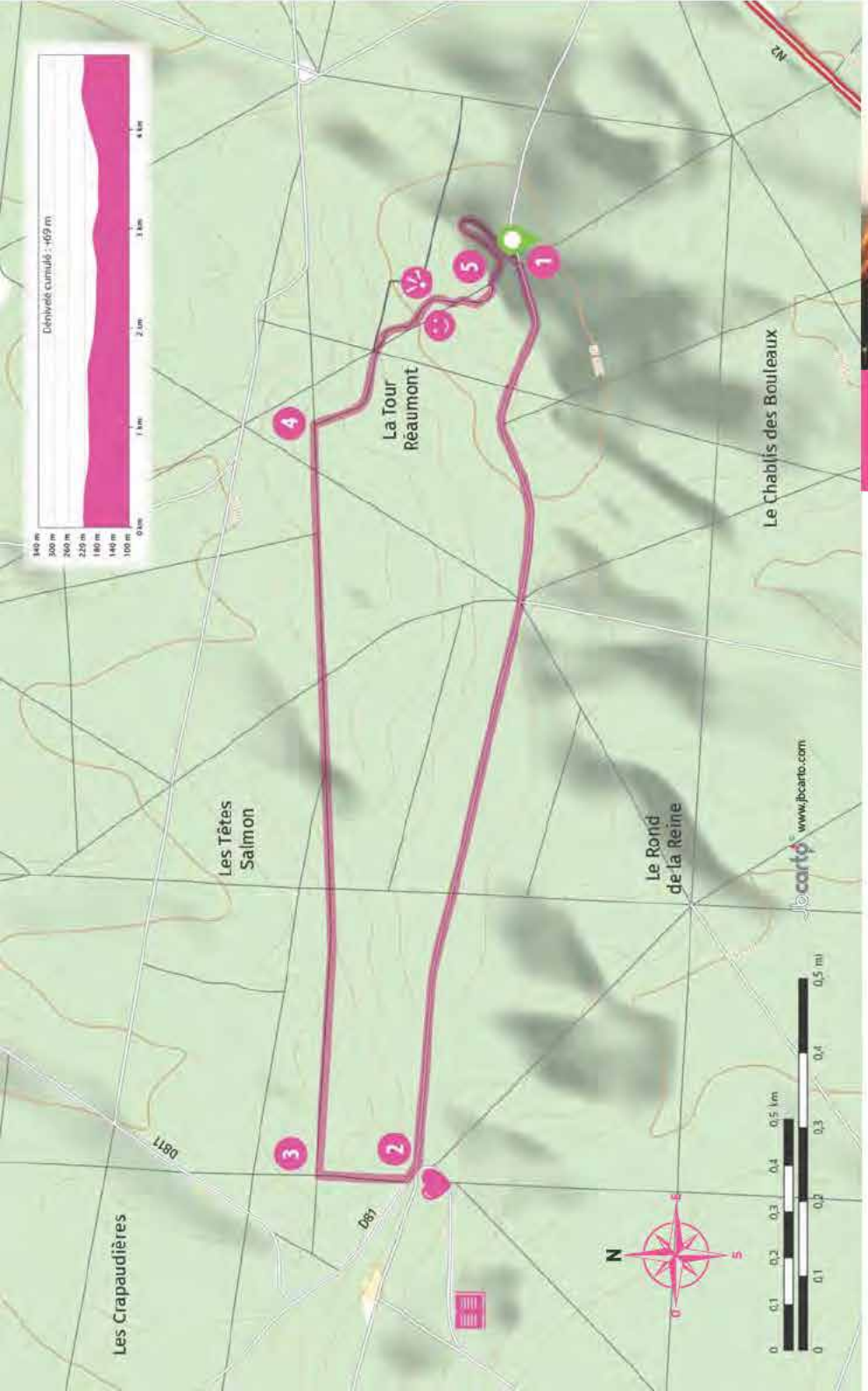

La tour d'observation du général Mangin

Une vue imprenable sur la forêt de Retz depuis la tour d'observation.

Puiseux-en-Retz > Villers-Cotterêts
Départ : **PARKING MONUMENT MANGIN**
Longueur : **4,7 km** - Durée : **1h30** - Niveau : **assez facile**
Altitude : **158 m min < 223 m max** - Balisage : **soldat français**

Proche du front et rempart naturel pour la capitale, la forêt de Retz occupe une position stratégique durant la Première Guerre mondiale. Situé à un point élevé du massif forestier, le lieu-dit "La Tour Réaumont" est choisi par l'armée française pour y implanter une tour d'observation en bois d'environ 30 mètres de haut. En juillet 1918, c'est du haut de cet observatoire que le général Mangin dirige la contre-offensive victorieuse contre les Allemands. Ce circuit permet de suivre différents lieux marquants de cette bataille décisive, jusqu'à la tour d'observation du général Mangin, reconstruite en 2017 pour la commémoration du centenaire de l'offensive.

Accès au départ : De la N 2, emprunter la D 81 en direction de Vivières. Dans un virage, prendre à droite la Route du Faîte (direction la tour d'observation du général Mangin) sur 2 km. Après le carrefour des fonds Houchard (barrière et signalétique), garer son véhicule sur le parking à gauche.

1. **Départ** : Face au panneau de départ, emprunter à gauche la route du Faîte par laquelle on est arrivé en voiture. La suivre pendant 2 km (à gauche : stèle du lieutenant Chasseval, plus loin à droite : Fontaine Pintiau).

2. Au carrefour avec la D 81 (en face : monument "Passant, arrête-toi"), longer la route très prudemment à droite sur 50 m (⚠ danger ! trafic important), pour descendre à droite un chemin en contrebas de la route.

3. Prendre le premier chemin à droite (balisage rouge et blanc).

4. 100 m après le carrefour des Myrtilles, monter à droite dans une petite allée qui se prolonge par un sentier pentu.

5. Tout en haut, gravissez les huit étages de la tour d'observation du général Mangin et offrez-vous une vue imprenable sur la forêt de Retz. En bas de la tour prendre à gauche vers la stèle commémorative. Descendre le chemin pour regagner le point de départ.

La tour d'observation du général Mangin

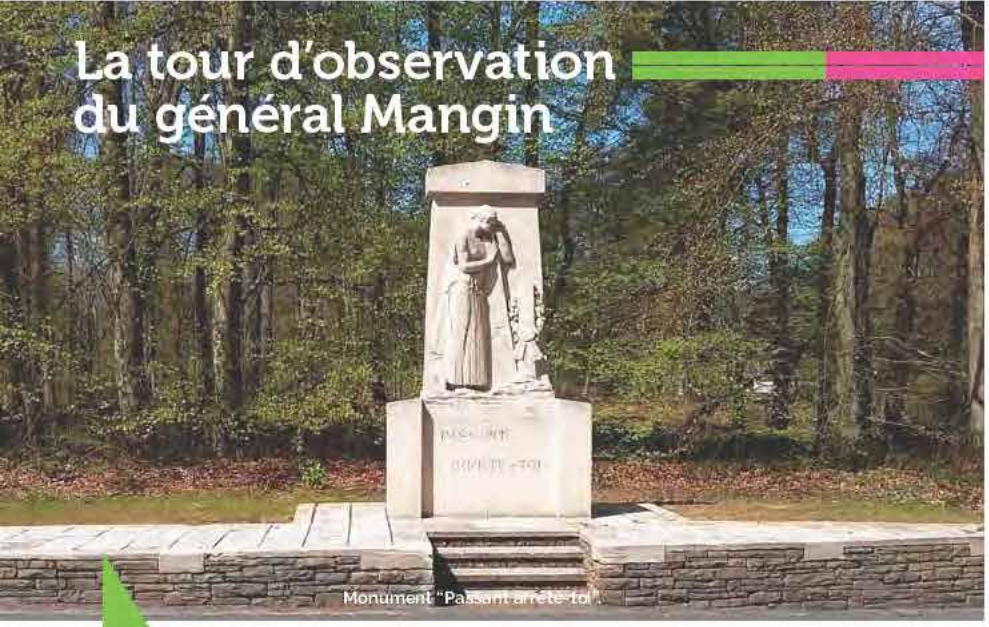
Monument "Passant arrête-toi".

"Passant arrête-toi"

100% EMOTION

"Passant arrête-toi", nous indique un monument en pleine forêt. Eh bien, arrêtons-nous un instant et pensons aux soldats britanniques à qui ce site rend hommage. Un peu plus loin, la Stèle Chasseval rappelle la mort en 1918 du lieutenant Henri de Chasseval du 11e Dragons, à l'âge de 25 ans.

Le cimetière britannique

Un panorama incroyable à 360° !

100% HISTOIRE

Le cimetière britannique

Enclave britannique en forêt de Retz, ce cimetière abrite les restes des militaires tombés dans cette forêt en septembre 1914. Cette espace de mémoire est aujourd'hui entretenu par le Commonwealth.


La tour d'observation du général Mangin.

100% COOL

La tour d'observation

C'est du haut de son observatoire, élevé dans les grands hêtres du lieu-dit la Tour Réaumont, que le général Mangin a dirigé la contre-offensive du 18 juillet 1918 qui mena à l'Armistice. La tour de l'époque a disparu, emportée par une tempête en octobre 1924, mais elle a été reconstruite dans le cadre du centenaire de la Première Guerre mondiale. Culminant à 220 mètres d'altitude, la tour offre, en accès libre, l'un des panoramas les plus hauts de la région avec une vue imprenable sur la forêt de Retz. Sur huit étages, découvrez grâce à des jeux, des enregistrements sonores et une longue-vue, la faune et la flore du massif forestier ainsi que son rôle dans l'offensive de juillet 1918 qui mena à l'Armistice... Une balade pédagogique autour de la tour explique aussi la biodiversité du milieu forestier.

Route du Faîte - Pour plus de renseignements, contactez l'office de tourisme Retz-en-Valois : 03 23 96 55 10

Les Hautes Futaies de Retz

Vue de l'allée royale en forêt de Retz.

Villers-Cotterêts > Longpont - Départ : VILLERS-COTTERÊTS
Longueur : **17,5 km** - Durée : **6h00** - Niveau : **moyen**
Altitude : **80 m min < 231 m max** - Balisage : **jaune et vert ; rouge et blanc**

La forêt de Retz est le plus vaste massif forestier du département avec une superficie d'environ 13 000 hectares. Majoritairement plantée de hêtres, elle présente aussi une multitude d'autres essences, chênes, pins sylvestres, sapins, épicéas et mélèzes. Immortalisée par d'Artagnan, le héros magnifique d'Alexandre Dumas, lui-même natif de Villers-Cotterêts, cette terre déroule un pan majestueux de notre histoire : l'ayant élue pour ses chasses, François Ier y établit son château au XVIe siècle. Partez à la découverte de cette forêt royale et littéraire, si vaste que vous n'en finirez jamais de la parcourir !

– Étape 1 –

Départ : Du parking du grand bosquet, près de l'office de tourisme de Villers-Cotterêts. Contourner le château par la droite, traverser le grand bosquet pour atteindre le parc dessiné par Le Nôtre (vue sur la façade nord du château). Prendre l'allée François Ier, qui mène à la Porte Blanche.

1. Traverser la N2 en empruntant à gauche le passage souterrain et remonter l'Allée royale avant d'obliquer à gauche pour rejoindre l'étang de Malva.
2. Suivre le chemin qui monte à droite de l'étang, et dans la hêtraie, traverser l'Allée royale (vue sur le parc et le château) pour atteindre l'ermitage Saint-Hubert.
3. De l'ermitage, remonter vers la route du Faîte (petit regard des Vieilles Voûtes, à droite). Au croisement, laisser le chemin à gauche, puis longer la tour hertzienne par la gauche avant de descendre par le Pavé de Mazancourt.
4. Bifurquer à droite dans la laie des Crapaudières.
   Hors circuit : vers le chêne des Crapaudières. AR : 100 m.
   Traverser la D 81, puis la D 811. Tourner à droite, à 50 m, dans la laie de la Mare-Bougie et peu après, à gauche, dans la laie du Mur du Parc que l'on suit sur 2 km.


À l'ombre des chênes, se dresse l'ermitage Saint-Hubert.

5. 100 m après le carrefour des Myrtilles, monter à droite dans une petite allée en forte pente. Après le carrefour des Terres-Glaises, prendre à droite la laie des Fonds-Houchard. Continuer par un raidillon sablonneux pour atteindre la cote 231, l'un des points culminants de la forêt.
6. Descendre à gauche après la tour d'observation du général Mangin. Emprunter la route du Faîte, à gauche, sur 500 m avant de s'engager dans la laie du Ravin.
7. Après le carrefour des Têtes-Salmon, s'engager de nouveau sur la route du Mur-du-Parc. Longer la N2 jusqu'au carrefour de Christine (intersection avec la D 2).
8. Tourner à droite, passer sous la N 2 (⚠ attention, traversée des ronds-points dangereuse), prendre la direction de Longpont et s'engager dans la laie du Fond-des-Couleuvres, qui monte vers le carrefour du Chapeau-des-Cordeliers.
9. Emprunter la laie des Monthieux jusqu'au carrefour de Chavigny, puis la route Droite jusqu'au carrefour de Château-Fée.
   Hors circuit : tout droit vers le chêne de Château-Fée. AR : 100 m.
10. Au carrefour de Château-Fée, prendre à gauche la route du Pendu jusqu'au carrefour de la Tartarine et de nouveau à gauche, la laie des Grands-Charmes.
11. On rejoint le vieux chemin de Longpont (en partie pavé) dont on s'écarte à la lisière de la forêt, par un chemin sinueux qui traverse le clos de Longpont (ne pas pique-niquer ni s'écarter du chemin dans cette zone).
    Variante : en cas de chemin fermé, continuer tout droit par la route jusqu'au village.
12. Poursuivre la descente jusqu'au carrefour de la D 2 et de la D 17, au centre de Longpont (vue sur l'abbaye et le lavoir).

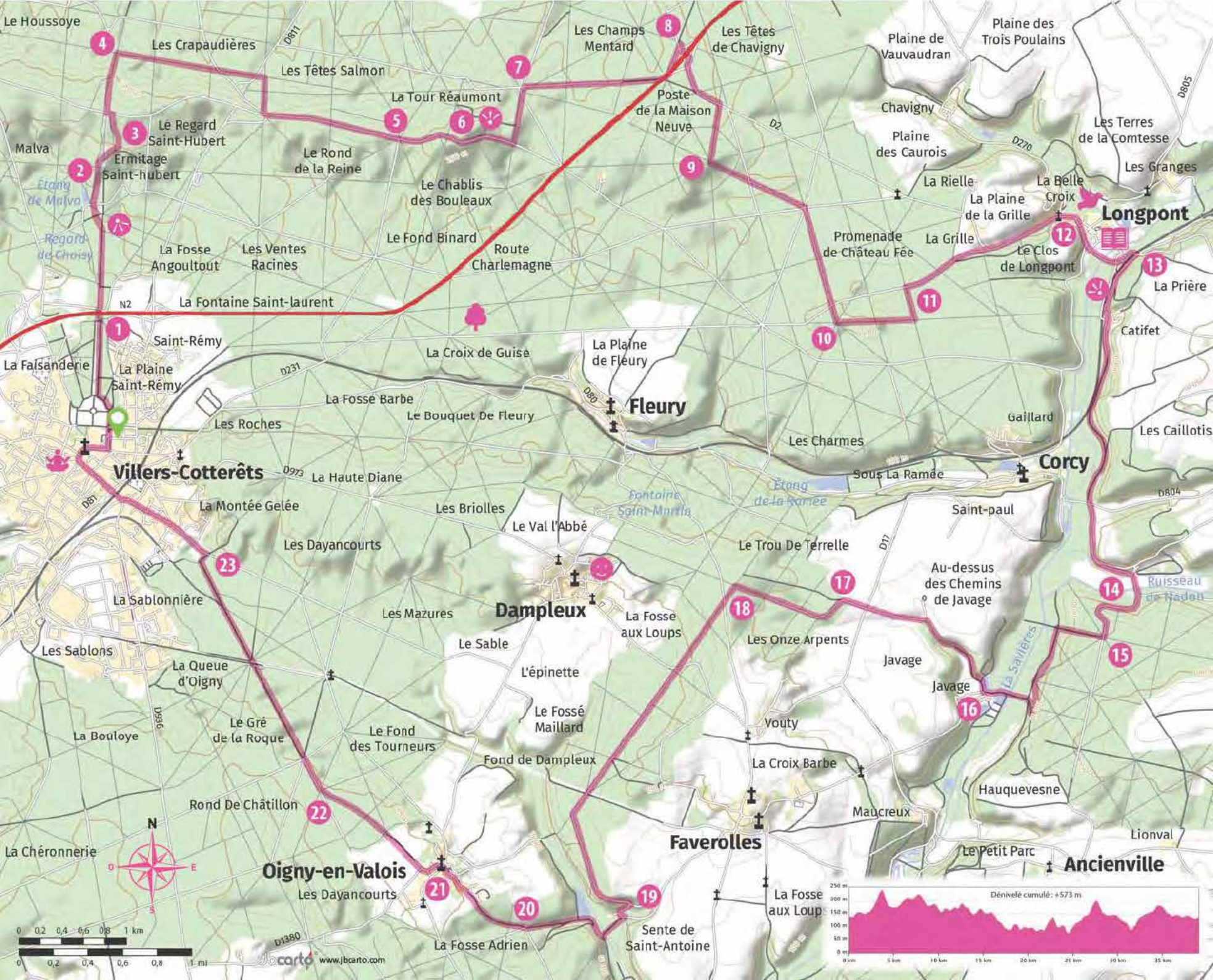
Le Houssoye
Les Crapaudières
Les Têtes Salmon
La Tour Réaumont
Les Champs Mentard
Les Têtes de Chavigny
Plaine de Vauvaudran
Plaine des Trois Poulains
Poste de la Maison Neuve
Chavigny
Plaine des Caurois
Les Terres de la Comtesse
Les Granges
Le Regard Saint-Hubert
Malva
Ermitage Saint-hubert
Étang de Malva
Le Rond de la Reine
Le Chablis des Bouleaux
La Rielle
La Belle Croix
La Plaine de la Grille
Longpont
Regard de Choisy
La Fosse Angoultout
Les Ventes Racines
Le Fond Binard
Route Charlemagne
Promenade de Château Fée
La Grille
Le Clos de Longpont
La Prière
La Fontaine Saint-laurent
Saint-Rémy
La Falsanderie
La Plaine Saint-Rémy
La Croix de Guise
La Plaine de Fleury
Catifet
La Fosse Barbe
Le Bouquet De Fleury
Fleury
Les Roches
Gaillard
Les Caillotis
Les Charmes
Villers-Cotterêts
La Haute Diane
Sous La Ramée
Corcy
Étang de la Ramée
Fontaine Saint-Martin
La Montée Gelée
Les Briolles
Saint-paul
Le Val l'Abbé
Les Dayancourts
Le Trou De Terrelle
Au-dessus des Chemins de Javage
Ruisseau de Nadon
La Sablonnière
Les Mazures
Dampleux
La Fosse aux Loups
Les Onze Arpents
Le Sable
Les Sablons
La Queue d'Oigny
L'épinette
Javage
Le Savières
Le Fossé Maillard
La Bouloye
Le Grê de la Roque
Le Fond des Tourneurs
Vouty
Fond de Dampleux
La Croix Barbe
Hauquevesne
Rond De Châtillon
Maucreux
Lionval
La Chéronnerie
Faverolles
Le Petit Parc
Ancienville
Oigny-en-Valois
Les Dayancourts
La Fosse aux Loup
Sente de Saint-Antoine
La Fosse Adrien
N
O
E
S
0 0,2 0,4 0,6 0,8 1 km
0 0,2 0,4 0,6 0,8 1 mi
Dénivelé cumulé : +573 m
250 m
200 m
150 m
100 m
50 m
0 m
0 km 5 km 10 km 15 km 20 km 25 km 30 km 35 km
www.jbcarto.com

Les Hautes Futaies de Retz

Longpont > Corcy > Dampleux > Oigny-en-Valois > Villers-Cotterêts
Commune de départ : **LONGPONT** - Longueur : **20,5 km**
Durée : **6h30** - Niveau : **moyen** - Altitude : **79 m min < 177 m max**
Balisage : **jaune et vert ; rouge et blanc**

– Étape 2 –

Départ : Quitter la place de l'abbaye en empruntant, à gauche, la D 805, puis la D 2 passant devant le lavoir (vue sur l'abbaye, son parc et le vallon de la Savières). On traverse la rivière et une voie ferrée.

13 Tourner à droite après le pont et atteindre le hameau de Catifet. Le traverser et poursuivre le long de la voie ferrée sur 2 km environ. On débouche entre deux maisons. Emprunter la D 80 jusqu'au bois de Hautwison. On franchit le ru et le vallon de Radon.

14 S'engager dans la route forestière qui monte au carrefour des Chaussées.

15 On quitte de nouveau le chemin pour descendre la route de la Chaussée (deuxième laie à droite) vers la Savières. Tourner en bas à gauche au pied du bois. Atteindre la barrière et tourner à droite vers la ferme de Javage.

16 Longer l'étang par le chemin empierré, puis obliquer à gauche. On remonte un vallon avant de déboucher sur le plateau. Prendre à gauche, traverser la D 17 (panorama).

17 En entrant à nouveau dans la forêt de Retz, prendre à gauche et, à la patte-d'oie, s'engager dans la laie des Vignes, que l'on suit jusqu'au carrefour de la Retraite.

18 Descendre la laie de la Poudrerie (on traverse la D 973). Au bout, suivre la laie de la Fosse-aux-Demoiselles jusqu'à l'ancienne maison forestière du Buchet (vue sur les hauteurs situées en face).

19 Là, tourner à droite dans la route du Fond-du-Haut-Oisel, et l'emprunter sur 250 m, jusqu'au carrefour suivant.
Hors circuit : vers le platane de Saint-Antoine, au carrefour à gauche. AR : 100 m. Prendre à droite le GR 11A qui longe un étang et remonte en direction de Oigny-en-Valois.

20 Au carrefour du Fond-d'Enfer, prendre la seconde laie à droite. On débouche dans la grande clairière d'Oigny. Traverser le village (vue à l'entrée sur les tours du château) jusqu'au château.

21 Longer l'église par la gauche (direction La Ferté-Milon). Au sortir du village, emprunter à droite l'allée du Puits-des-Sarrazins (panorama sur la forêt et Dampleux). Poursuivre sur la piste sinueuse.

22 Au carrefour d'Hornoy, reprendre à droite la route Coquetière, qui traverse les carrefours du Rond-de-Chatillon, puis du Poteau-Coquetier (ancien pont). Poursuivre en direction de la route d'Oigny.

23 S'y engager à gauche. Continuer tout droit rue du Marchois avant de reprendre à droite l'avenue de la Ferté-Milon, qui franchit le passage à niveau. Remonter en face la rue Alexandre Dumas et longer la maison natale de l'écrivain (n° 46).
Hors circuit : AR 100 m. Il est possible de visiter le musée consacré à Alexandre Dumas et à sa famille près du centre, rue Demoustier, perpendiculaire à la rue Alexandre Dumas.
Regagner le centre-ville et le château.

Alexandre Dumas, ça vous dit quelque chose ?

100% RELAX

Les écrivains célèbres sont nombreux dans les environs. Faites donc un saut au musée consacré aux trois Dumas les plus célèbres, 24 rue Demoustier à Villers-Cotterêts. Ouvert de 14h à 17h et le dimanche de 14h à 18h. Fermé le mardi, les jours fériés et le dernier dimanche du mois. Entrée payante - 03 23 96 23 30. L'office de tourisme vous propose aussi un "parcours Dumas" à travers la ville...

Office de tourisme Retz-en-Valois
6 place Aristide Briand
03 23 96 55 10

Villers-Cotterêts, ville natale d'Alexandre Dumas.

L'abbaye de Longpont.

L'abbaye de Longpont

100% HISTOIRE

À ne pas rater, les vestiges très impressionnants de l'abbaye médiévale de Longpont. Les week-ends et jours fériés du 15 mars au 31 octobre, vous pouvez visiter de 11h00 à 12h00, et de 14h30 à 18h30.

Découvrir à cheval...

100% COOL

Une fois n'est pas coutume, si vous voulez changer de monture, découvrez les environs à cheval grâce à l'école française d'équitation à Dampleux.
5 route de Fleury - 03 23 96 20 83

...ou en vélo électrique !

100% CHAUDIN

Notre bon plan local pour une bonne sortie en famille ? Louez des vélos électriques à l'hôtel de l'abbaye et en route, la forêt vous attend !
8 rue des Tourelles - Longpont
03 23 90 02 44


Le château de Oigny-en-Valois (ne se visite pas).

Les 2 Sources de la Crise

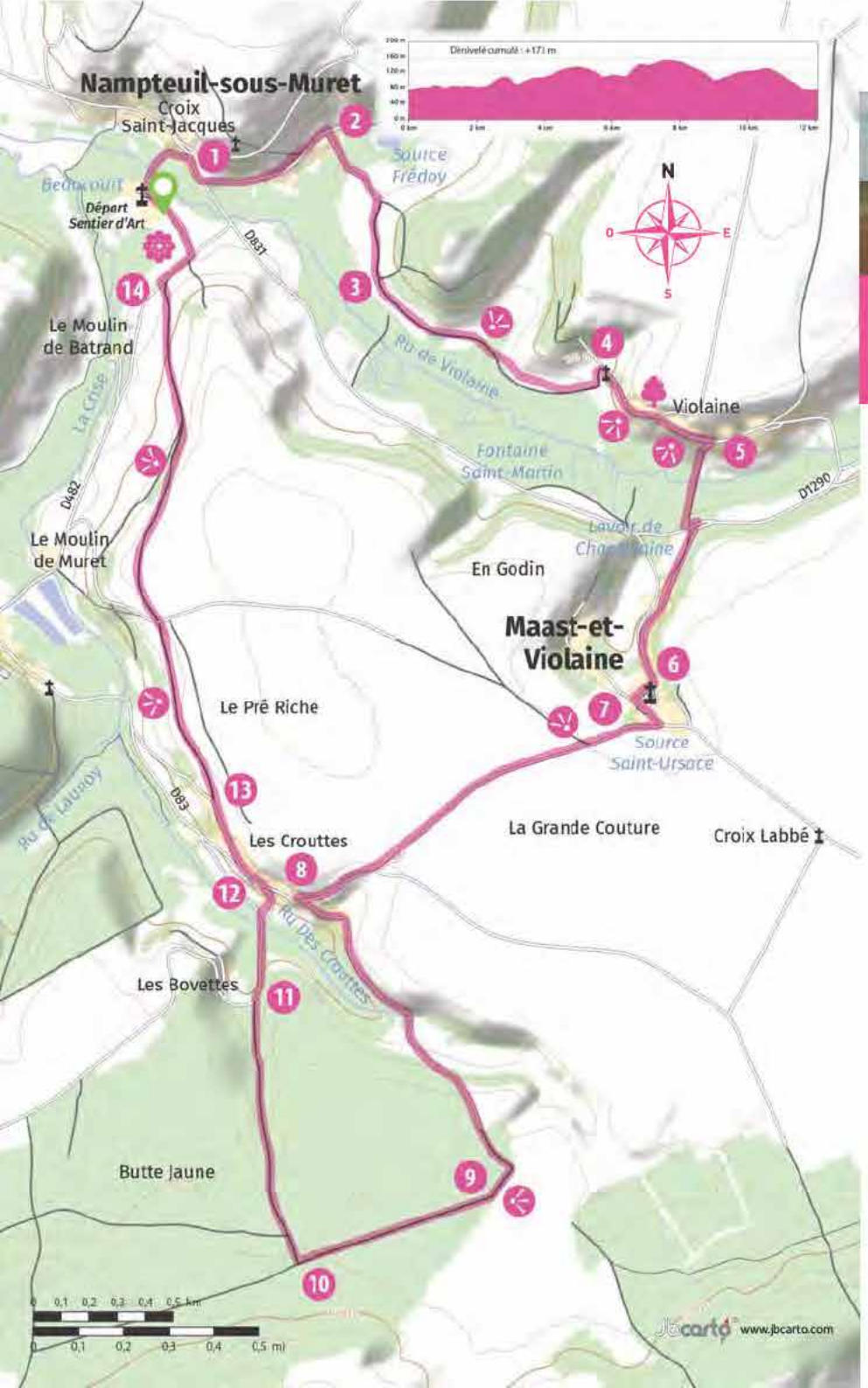

Vue sur la plaine agricole.

Nampteuil-sous-Muret > Maast-et-Violaine > Muret-et-Crouttes
Départ : **NAMPTEUIL-SOUS-MURET**
Longueur : **12 km** - Durée : **4h00** - Niveau : **assez difficile**
Altitude : **75 m min < 141 m max** - Balisage : **jaune et bleu**

La source du Chaudron, sur le ru de Launoy, et la fontaine d'Arçon, sur le ru de Violaine, forment les deux sources de la Crise, qui fend le plateau jusqu'à Soissons.

Départ : Gagner l'église puis franchir le ru de Violaine pour remonter vers le village (lavoir sur la gauche).

1. Prendre à droite la D 831, puis virer à gauche dans la rue de la Wache.
2. Bifurquer à droite avant la dernière maison et descendre le chemin. Traverser la peupleraie avant de monter à droite, en surplomb du val de Violaine.
3. Prendre à droite le chemin qui redescend (vue sur un petit vallon à gauche), puis poursuivre tout droit. Traverser un petit bois pour remonter ensuite vers le village (panorama).
4. Virer à droite (calvaire) pour rejoindre Violaine et traverser le hameau (panorama sur la vallée), puis continuer à droite à la patte d'oie.
5. Descendre à droite en épingle la petite rue qui se transforme en chemin longeant des étangs et franchissant le ru de Violaine. Traverser la D 1290 (vue sur le lavoir de Chanteraine à droite) et poursuivre en face pour rattraper Maast-et-Violaine et poursuivre dans la rue principale (creuttes à gauche, panorama à droite).
6. Bifurquer à droite à l'église, puis à gauche au niveau des marronniers pour rejoindre la route principale.
7. Quitter Maast-et-Violaine à droite en direction de Muret-et-Crouttes. La route remonte sur le plateau jusqu'au hameau des Crouttes.
   Raccourci (1h, - 3,5 km) : Rester sur la rue principale, traverser le hameau pour rejoindre le point 12.
8. Tourner à gauche à la première intersection. La route se prolonge en chemin après avoir passé des étangs, puis remonte lentement pour longer les bois. À la patte d'oie, laisser le chemin de droite pour poursuivre tout droit.
9. Virer à droite pour entrer dans le bois sur le chemin de la Vicomté et poursuivre tout droit sur 800 m.
10. Prendre à droite. Le chemin descend doucement le long de la fosse Marjolet (anciennes bornes).
11. Bifurquer à droite sur la route puis prendre à droite la rue du lavoir vers le centre du hameau.
12. Poursuivre à gauche dans la rue principale, puis s'engager légèrement à droite rue des Fontinettes.
13. Quitter la rue pour s'engager dans un chemin herbeux bordé de haies (vues à gauche sur la vallée du Launoy et l'église de Muret). À l'intersection, poursuivre en face.
14. Virer à gauche sur la route, puis tout de suite à gauche pour rejoindre le point de départ.

Les 2 sources de la Crise

Balade sur le sentier d'Art.

Le sentier d'art de Nampteuil-sous-Muret

100% AU VERT

Sur ce sentier pédagogique de 5 km qui permet de découvrir les 5 milieux naturels de la vallée, plusieurs artistes se réunissent chaque année pour créer et renouveler des œuvres tout droit sorties de l'imaginaire. OUVREZ L'ŒIL ! Différentes animations ont également lieu dans l'année, si vous êtes intéressés, contactez l'association. Renseignements auprès de l'Association
Sentier d'Art en Vallée de la Crise : Michel Tordeux
06 85 57 07 86 - contact@sentierdart.fr

"Arc en terre" de Sylvain Philbert.

Gueules cassées - Atelier Jules Verne de Reims.

La "Khéops" de Célestin Bartizel.

Ancienne maison troglodyte à Maast-et-Violaine.

Une petite envie de verdure ?

100% BIO

Pensez à passer par la Ferme du Bercail : si Pierre est là, il vous proposera de beaux paniers de légumes bio... un régal pour les yeux autant que pour les papilles ! La cueillette est aussi possible sur rendez-vous.

La Ferme du Bercail
Rue du Pontceau
Nampteuil-sous-Muret
06 78 49 93 85

Légumes de Pierre Chabrol.


Les pépinières de Violaine.

Un coup de cœur pour un arbre !

100% NATURE

Pour prolonger le bain de verdure, vous pouvez aussi passer par les Pépinières de Violaine, à Maast-et-Violaine, pour un achat coup de cœur d'un arbre fruitier ou d'ornement... une sympathique petite boutique d'outils et accessoires de jardin est aussi ouverte sur place le vendredi après-midi et le samedi. Parfait pour compléter la déco de votre jardin...
5 rue Principale - Hameau de Violaine
03 23 73 21 69 / 06 88 32 12 33

Par Horle et Larris

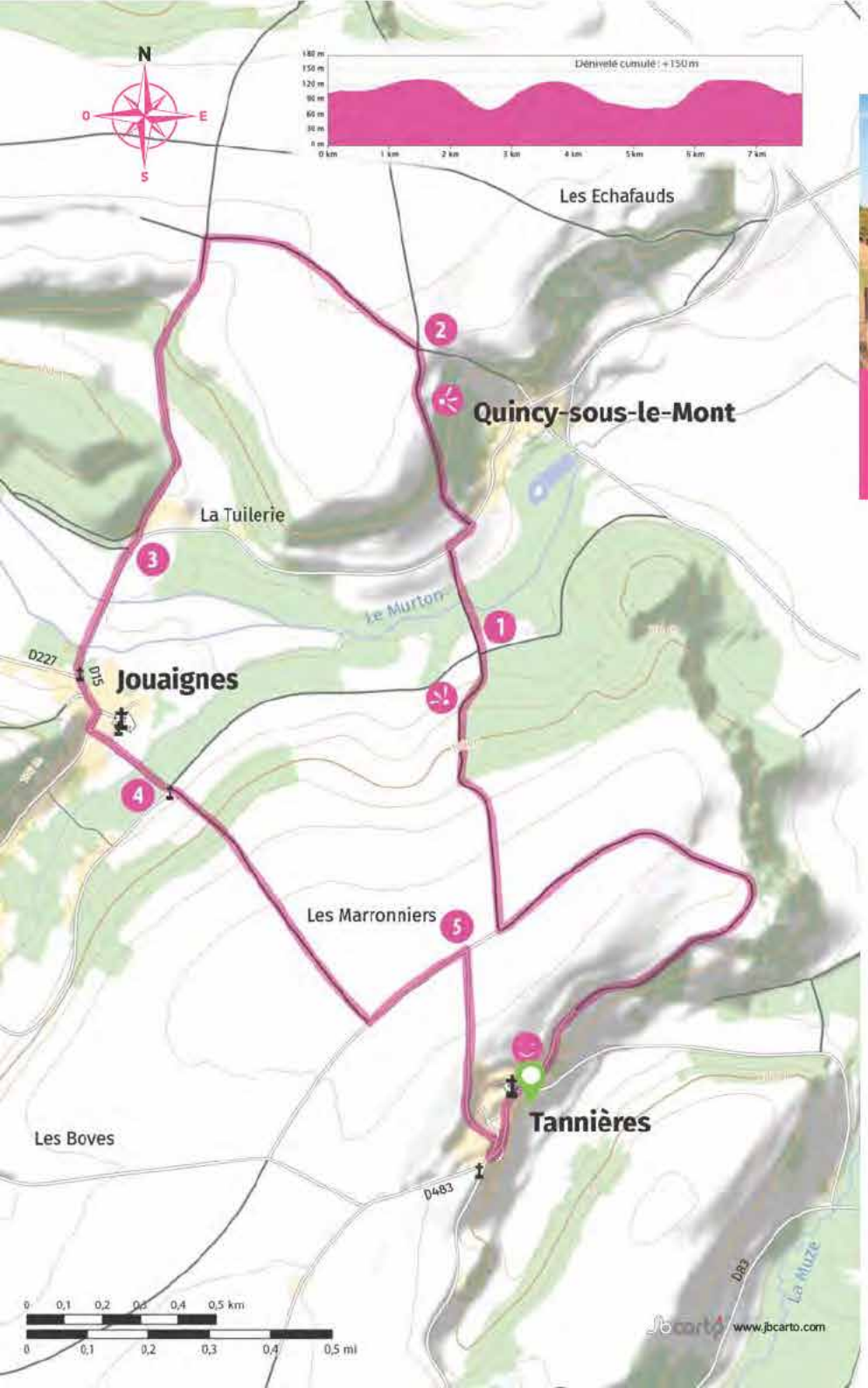

Vue depuis le village de Tannières.

Tannières > Quincy-sous-le-Mont > Jouaignes
Départ : TANNIÈRES - Longueur : **7,7 km** - Durée : **2h00**
Niveau : **facile** - Altitude : **67 m min < 135 m max**
Balisage : **jaune et bleu**

Au programme de cette petite randonnée champêtre dans la vallée du Murton, vous croiserez deux charmantes églises (l'une avec un porche roman à Jouaignes et l'autre, gothique, à Tannières) et trois châteaux majestueux (ceux de Jouaignes, Virly, et celui de Quincy-sous-le-Mont devenu ferme) : pas mal en moins de 8 kilomètres, non ?

Accès au départ : Gagner Tannières par la D 1031 (via Limé) ou la D 22 (via Cuiry-Housse). Rejoindre ensuite l'église de Tannières.

Départ : Emprunter la rue montante (rue de la Boulerie). Vues sur la vallée du Murton et le site de Mont-Notre-Dame. Au croisement suivant, aller à gauche puis à droite 800 m plus loin. Descendre en lisière de bois (vue sur les villages de Quincy-sous-le-Mont et de Jouaignes).

1. Au carrefour, continuer tout droit.

   Raccourci : (- 3,2 km, - 1 h) : rejoindre à gauche le calvaire.

   Prendre la D 15 à droite en direction de Quincy-sous-le-Mont puis à gauche. Grimper le chemin caillouteux à l'entrée de la commune. Vue sur la vallée de la Vesle et le village de Quincy.

2. Au carrefour, bifurquer à gauche et continuer sur le plateau. Descendre plus loin sur la gauche.

3. Emprunter la D 15 à droite jusqu'à Jouaignes.

   Variante : par le hameau de Virly (+ 1 km, + 20 min) : quitter la D 15 en prenant à droite au transformateur EDF, suivre la sente herbeuse. Bifurquer deux fois à gauche jusqu'à Jouaignes.
   Passer le monument aux morts, puis tourner à gauche.

4. Au calvaire, grimper tout droit vers le plateau. À l'intersection suivante, virer à gauche.

5. Au marronnier, prendre à droite vers Tannières. Contourner la ferme par la droite. Retour à l'église.

Château de Jouaignes.

Creuttes et boves

100% PATRIMOINE LOCAL

Vous allez croiser en chemin de curieuses petites grottes : ce sont les creuttes, ou boves. Sites d'extraction de la roche pour les chantiers de construction de la région dès le Moyen Âge, elles servirent d'abri aux soldats de la Grande Guerre. Aujourd'hui, certaines sont utilisées comme champignonnières, d'autres comme abri pour le matériel agricole, d'autres encore servent à agrandir les habitations.

Une creutte de Tannières.

Le village de Tannières.


L'église de Mont-Notre-Dame.

L'église de Mont-Notre-Dame

100% HISTOIRE

La nouvelle église de Mont-Notre-Dame date des années 1930. Elle fut construite à l'emplacement de l'ancien bâtiment, dynamité par les Allemands en août 1918 et dont on voit encore quelques vestiges. Le monument actuel est l'un des édifices les plus importants de la période art déco, utilisant le béton armé dans l'architecture civile et religieuse française. Ce fut aussi le projet de reconstruction le plus cher de toute la Picardie ! N'hésitez pas à faire le tour pour découvrir tous les secrets de ce site imposant.
La question-piège du jour : cette église n'est pas construite dans le bon sens (le chœur est à l'ouest, alors qu'il devrait se trouver à l'est : pourquoi ? On vous laisse réfléchir...

L'église de Jouaignes.

Au bord de l'Ourcq

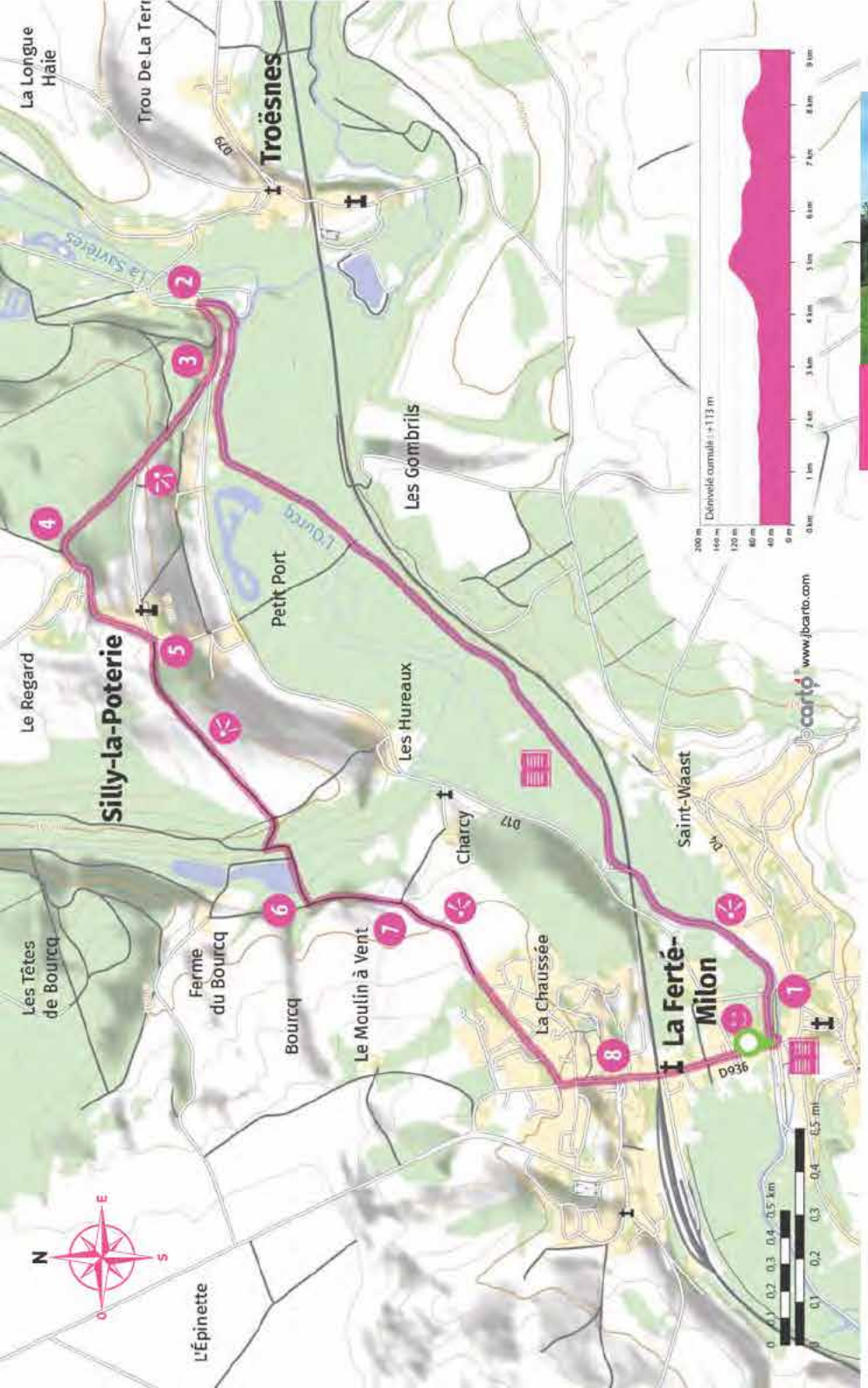

Le château du duc d'Orléans à La Ferté-Milon.

La Ferté-Milon > Silly-la-Poterie - Départ : LA FERTÉ-MILON
Longueur : **9 km** - Durée : **3h00** - Niveau : **assez facile**
Altitude : **65 m min < 135m max** - Balisage : **jaune et vert**

Cette belle randonnée emprunte largement le chemin de halage longeant le canal de l'Ourcq bordé de peupliers, avant de revenir à la Ferté-Milon par Silly-la-Poterie et plusieurs beaux points de vue panoramiques.

Départ : Du parking du Mail, entre les deux bras de l'Ourcq. Emprunter la rue principale à droite, puis longer le chemin de halage à droite après le pont (maison éclusière à gauche).

1. Après 300 m, l'Ourcq forme un coude (vue sur le château, la passerelle Eiffel et l'hôtel Racine, où se maria La Fontaine ; plus loin sur un ancien grenier sur l'eau à colombages, et sur le château de Charcy à gauche). Suivre le chemin de halage sur 4 km, jusqu'à son extrémité.
2. Au Port-aux-Perches, remonter à gauche par le portillon jusqu'à la D 17. L'emprunter à gauche sur 300 m.
3. À l'embranchement, remonter le chemin le plus large à droite, ancienne route pavée (vue sur la vallée de l'Ourcq).
4. Après 800 m de montée, reprendre la petite route à gauche. Longer le château de Silly-la-Poterie..

   Hors circuit : par le petit chemin à gauche, vers l'église à 200 m.
5. Au centre du village, au carrefour (monument commémoratif), emprunter le chemin à droite (succession de vues sur la vallée et le château). Le chemin s'encaisse et descend en sous-bois (délaisser les embranchements), puis longe les étangs de Bourcq et franchit le gué.
6. Prendre le chemin à gauche.
7. Laisser le chemin de Charcy. (Vue à gauche sur la ferme de Charcy et le hameau des Hureaux et, à droite, sur la lisière de la forêt de Retz.) Ne pas dévier de la route.
8. Reprendre à gauche la rue principale (calvaire) qui rejoint le parking à 1 km. (Vue sur la vieille ville.)

   Hors circuit : pour éviter la rue principale, prendre à gauche la petite rue qui rejoint le chemin de halage, vers la maison éclusière.

Au bord de l'Ourcq

Les croisières sur l'Ourcq.

Le canal de l'Ourcq et la passerelle Eiffel

100% HISTOIRE

L'Ourcq prend sa source près de Fère-en-Tardenois. Au XVIe siècle les travaux de canalisation de la rivière débutent au lieu-dit du Port-aux-Perches : ce canal long de 96 km permettra d'alimenter Paris en eau, grains et bois jusqu'à la fin du XIXe siècle. En flânant à La Ferté-Milon, vous pourrez traverser l'Ourcq sur une passerelle métallique de 1868 que l'on doit à l'ingénieur Gustave Eiffel (une célèbre tour porte son nom... ça vous dit quelque chose ?).

La croisière s'amuse

100% COOL

Profiter de la quiétude de l'Ourcq, c'est possible aussi sur l'eau ! Offrez-vous une petite croisière avec :

Le Port-aux-Perches
2-4 rue François Mitterrand
Silly-la-Poterie
06 29 05 56 91

La passerelle Eiffel.

Le château de La Ferté-Milon

100% HISTOIRE

Vos yeux vont s'ouvrir grand devant ce château bâti par le duc Louis Ier d'Orléans à la fin du XIVe siècle. Le château de plus de 100 mètres de long ne sera jamais achevé en raison de l'assassinat du duc en 1407. Sur la façade occidentale, découvrez le splendide bas-relief du XVe siècle qui représente le couronnement de la Vierge. En bas, trois anges soutiennent les armoiries de Louis d'Orléans.

100% COOL

Déambulez dans les ruines de cet imposant château en accès libre où vous attend un panorama grandiose sur la ville et la forêt.

Église Notre-Dame de La Ferté-Milon.

Le château du duc d'Orléans à La Ferté-Milon.

Technique ou littérature ?

100% CULTURE

Ne nous quittez pas sans faire un détour au musée du machinisme agricole de La Ferté-Milon ou au musée Racine. Choix cornélien : plongée dans la technique ou dans la littérature ?
Musée du machinisme agricole : 68 bis rue de la Chaussée à La Ferté-Milon - 03 23 96 29 85
Musée Racine : 2 rue des Bouchers à La Ferté-Milon - 03 23 96 77 77

Un petit creux ?

100% RELAX

Prenez le thé à la Cité des Arts ou découvrez le nouveau restaurant Les Ruines et sa terrasse au pied du château.
La Cité des Arts - 6 rue de la cité 02460 La Ferté-Milon - 06 95 86 98 15
Les Ruines - 4, Rue du Vieux Château 02460 La Ferté-Milon - 03 23 96 71 56
Ou alors baladez-vous sur le chemin de halage pour vous imprégner de l'atmosphère de ce petit coin tranquille ! Les canards et les oies feront aussi le bonheur des enfants...

La Butte Chalmont

Vue sur le village de Grand Rozoy.

Oulchy-le-Château > Grand-Rozoy > Beugneux
Départ : OULCHY-LE-CHÂTEAU
Longueur : **13 km** - Durée : **4h00** - Niveau : **assez difficile**
Altitude : **87 m min < 162 m max** - Balisage : **jaune**

Situé au cœur du champ de bataille du printemps et de l'été 1918, ce parcours vous fera découvrir l'un des plus remarquables monuments de la Grande Guerre, tant par sa taille que par l'originalité de sa composition. Bien que commémorant une victoire décisive, cette œuvre due à la main de l'un des plus grands sculpteurs de l'après-guerre est aussi empreinte d'une touchante gravité.

Accès au départ : De la place du château, emprunter sur 50 m l'avenue du Prieuré et tourner à droite dans la rue Saint-Jacques (2e à droite ; voie sans issue) qui mène à l'ancien chemin de fer dit « chemin de la petite ligne » jusqu'à la D 22.

1. Emprunter la route à droite sur 1,5 km.
2. Dans le 2e virage, prendre à droite un chemin agricole. À son extrémité, tourner à droite sur la D 229.
3. À la statue de « La France », monter sur la butte Chalmont jusqu'au monument des Fantômes. Revenir ensuite en arrière pour poursuivre sur la D 229.
4. Virer à gauche et pénétrer par la rue des deux fermes dans le hameau de Wallée. Après l'église, obliquer à droite dans l'impasse, puis à droite à la patte d'oie (grand'rue) et poursuivre par le chemin de Mony vers les Crouttes.
   Hors circuit (500 m AR) : en poursuivant tout droit après l'église, présence de grottes avec table pique-nique.
5. Continuer tout droit vers le hameau « les crouttes ».
6. Prendre à gauche la rue des Crouttes, traverser le hameau du même nom et rejoindre sur la droite la D 473.
7. Prendre la D 473 (direction Cugny). Aux hangars, poursuivre tout droit sur 1 km.
8. Tourner à droite dans le chemin rural.
9. Arrivé à l'église de Cugny, tourner à gauche sur la route goudronnée. Après être entré dans Oulchy-le-Château, prendre à droite la rue du Pont, puis de nouveau à droite la rue des Fosses. Au bout, poursuivre à droite rue du docteur Manichon. Prendre en épingle à droite la rue du Prieuré pour regagner le point de départ.

La Butte Chalmont


Les Fantômes, géants de granit rose.

Les Fantômes de Landowski

100% émotion

Le monument a été créé pour commémorer la seconde bataille de la Marne, la dernière grande offensive allemande de la Première Guerre mondiale. C'est l'une des œuvres majeures de Paul Landowski, sculpteur français d'origine polonaise. Vous le connaissez forcément : il est aussi l'auteur du célèbre Christ rédempteur du Corcovado, à Rio... Landowski a écrit à propos de son œuvre : « Autour de ces grands spectres, la terre s'éboule, s'entrouvre. Et ils réapparaissent debout, un peu incertains, les yeux clos. C'est tout ». Et là, vu le contexte, on vous garantit le frisson sur place.


La statue de la France.

Un patrimoine à découvrir

100% culture

Profitez de la rando pour flâner un peu : à Oulchy-le-Château, cherchez la remarquable église romane, le prieuré Renaissance ou encore les vestiges d'enceinte...


Église Notre-Dame d'Oulchy-le-Château.

Cryptes à Wallée.

Presbytère à Oulchy-le-Château.

Ruines du château d'Oulchy.

RANDONNER Retrouvez ce circuit et de nombreux autres sur **www.randonner.fr**, le portail de la randonnée dans l'Aisne

Entrée du Fort de Condé.


La cour de casernement.

Le Fort de Condé

100% HISTOIRE

Le Fort de Condé fait partie du système de défense militaire imaginé par le général Séré de Rivières après la défaite de 1870, car on craignait à l'époque une nouvelle guerre avec l'Allemagne.
Situé sur un point élevé à proximité du Chemin des Dames, le gigantesque Fort de Condé a été construit entre 1877 et 1882. Avec ses poudrières, ses casemates cuirassées ou encore sa grande cour de casernement, son architecture étonnante est un magnifique témoin de l'art militaire du XIXe siècle.
Visite libre ou guidée, jeux et enquêtes pour les familles, salle 3D pour découvrir le quotidien des soldats de la Grande Guerre dans les carrières des environs, arboretum, expositions, événements... un site incontournable dans la région !
www.fortdeconde.com – 03 23 54 40 00 (entrée payante)


Une architecture soignée.

La galerie d'entrée.

La poudrière.

La casemate cuirassée.

Le ravelin.



Une abbaye aux flèches aussi hautes qu'une cathédrale !

L'abbaye Saint-Jean-des-Vignes

100% INÉDITS

Avec ses flèches de plus de 75 mètres qui déchirent l'horizon, on confond souvent l'abbaye Saint-Jean-des-Vignes avec la cathédrale toute proche. Fondée au XIe siècle, cette abbaye fut l'une des plus riches du Moyen Âge. De l'église abbatiale, il reste l'élégante façade qui s'ouvre sur un parc romantique où vous découvrirez, intacts, le réfectoire des moines, le cellier, le cloître et les dépendances. Assistez au lever ou au coucher du soleil sur le site de l'abbaye, vous vivrez un instant magique !



Vous serez charmés par les jeux de lumière dans l'impressionnant réfectoire de cette ancienne abbaye.

Randonner autrement

Randonner autrement, c'est possible !

Parce que vivre avec un handicap ne doit pas empêcher l'évasion ni de profiter pleinement de chaque moment, nous avons sélectionné pour vous les meilleures balades adaptées aux personnes à mobilité réduite.

Situées au cœur de sites naturels ou culturels d'une beauté exceptionnelle, certaines de nos randos disposent d'un niveau d'aménagement et d'équipement très poussé pour permettre une balade en situation de handicap moteur, auditif, visuel, mental. Des panneaux d'information vous accueillent au départ de la balade, jalonnée de fils d'ariane, mobiliers et balisages adaptés à tous. Ces travaux ont été récompensés par l'obtention du label Tourisme & Handicap !

Sur le territoire de La Pause, c'est le cas du circuit « Autour du fort de Condé », que vous pouvez retrouver sur le site **www.randonner.fr**.

Vous voyagez seul, en famille ou entre amis ? Ces circuits réservent une belle expérience de découverte à toute la famille. Les topofiches téléchargeables gratuitement sont idéales pour les enfants. Ainsi vos petites têtes blondes ouvriront la marche comme de vrais éclaireurs !

RANDONNER.FR

La Rando dans l'Aisne

Un encadrement tip top : avec nous, vous êtes en sécurité !

Le Département de l'Aisne, Aisne Tourisme et nos territoires travaillent main dans la main pour vous fournir un service de grande qualité :

Le Département s'assure de l'application de la nouvelle charte de randonnée dans l'Aisne. Il finance aussi tous les panneaux de départ et de balisage qui vous permettent de vous repérer sur le terrain. Merci qui ?

Aisne Tourisme réalise toutes les fiches de randonnée et anime le site www.randonner.fr ; et ce n'est pas une mince affaire !

Nos territoires entretiennent toutes ces randonnées et leur balisage et participent à leur promotion comme avec ce guide, par exemple... On vous le dit, c'est un travail d'équipe !

www.randonner.fr, votre outil incontournable pour randonner dans l'Aisne

Consultez le site web officiel de la randonnée dans l'Aisne : vous pourrez y découvrir de nombreuses autres randonnées, télécharger les dernières fiches à jour, les cartes ign téléchargeables gratuitement et les traces gps et même signaler un problème rencontré sur une rando...

100% cool : le site offre un agenda de toutes les sorties randos programmées dans les environs.

RANDONNER.FR

L'AISNE

L'AGENCE AISNE TOURISME

NOTES

Textes : Randonner.fr et agents du territoire de La Pause
Photos : Airndrone, Marie Aubinière, S. Cambon, Grand Angle-Santerre, ONF, OT du Grand Soissons, OT du Val de l'Aisne, OT Retz-en-Valois, Vincent Colin, J.-P. Gilson, Pixabay, SLP Photos.
Textes et contenus :
Offices de tourisme de la Pause, Aisne Tourisme, Conseil Départemental de l'Aisne
Cartographie : JB Carto - Mise en page : Editions 360
© Tous droits réservés. 2019.

Contacts & Informations pratiques

Office de tourisme du GrandSoissons
03 23 53 17 37

Maison des Services d'Oulchy-le-Château
03 23 55 65 20

Office de tourisme Retz-en-Valois
03 23 96 55 10

Office de tourisme du Val de l'Aisne
03 23 54 40 00

Profitez de nombreuses randonnées et micro balades pédestres, cyclo et équestres :
www.randonner.fr

Découvrez l'Aisne avec un habitant :
www.greeters-aisne.com

LA PAUSE
SOISSONNAIS
VALLÉE DE L'AISNE
VALOIS