

## Balade à pied

**Durée :** 4 h 15

**Longueur :** 14 km  
▼ 155 m - ▲ 221 m

**Balisage :** jaune et violet

**Niveau :** assez difficile

**Point fort :**

• Paysage typique de la Thiérache (beaux villages, églises fortifiées et bocage).

### À découvrir chemin faisant :

- Hippodrome international de La Capelle.
- Église fortifiée de Froidestrées.
- À proximité : patrimoine de La Capelle : église de Charles Garnier, villa Pasques (villa de l'Armistice), pierre d'Haudroy (monument commémoratif de cessez-le-feu de 1918).

Attelage sur l'hippodrome international de La Capelle.  
-F.-X. Dessirier-

### Se loger se restaurer :

- Rendez-vous sur le site internet pour accéder aux offres associées à ce circuit.

### Infos touristiques :

- Syndicat d'Initiative de La Capelle  
41 rue du Général-de-Gaulle  
02260 LA CAPELLE - Tel : 03 23 97 35 55  
Mail : silacap@tiscali.fr
- Pour connaître la légende des pictos, rendez-vous sur notre site internet dans la rubrique charte et conseils.



© chamina 2005 - [www.chamina.com](http://www.chamina.com)

Création et entretien du circuit :  
Thiérache Développement

Cette fiche est extraite du site  
[www.randonner.fr](http://www.randonner.fr)



## Thiérache

# L'hippodrome

LA CAPELLE – LERZY – FROIDESTRÉES – LUZOIR – SOMMERON – LA CAPELLE

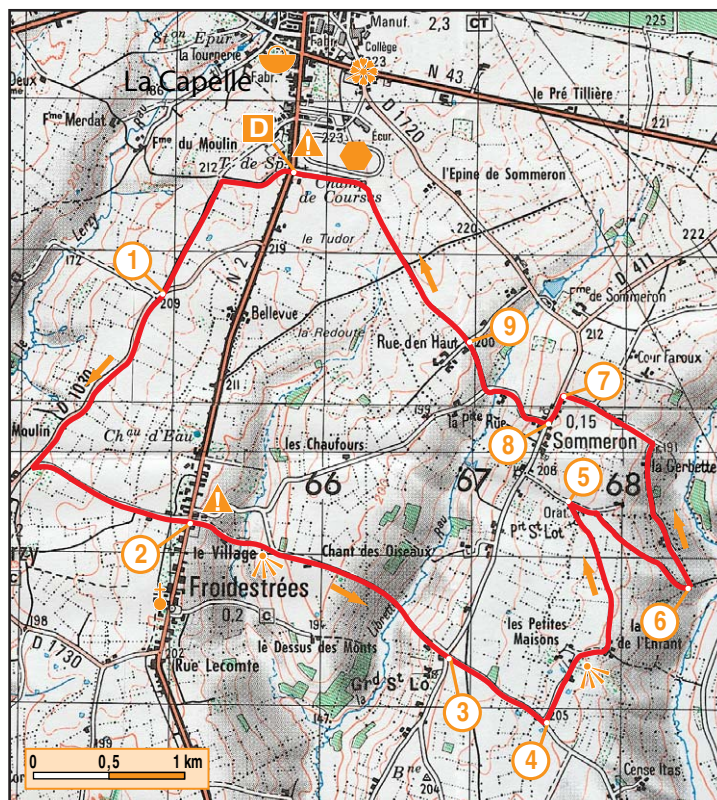
Avec son hippodrome international, La Capelle est un carrefour hippique dont la réputation n'est plus à faire. Tout près, ce circuit évolue entre pâturages, haies de charmes et habitat en brique.



**D** De l'hippodrome de La Capelle, traverser la N 2 (prudence ) et emprunter un chemin en face. Virer à gauche au croisement suivant. **1** S'engager sur la D 1030. Remonter à gauche avant Lerzy. **2** Franchir de nouveau la N 2 (prudence ) et suivre le chemin en face.

Traverser un ruisseau puis emprunter une petite route après une montée. Prolonger par un chemin, franchir à gué le ruisseau de la Librette. **3** Au croisement, prendre la route en face. **4** Virer à gauche. Au pavillon, tourner à droite puis à gauche pour longer une maison en brique (chemin creux). Longer un oratoire. **5** Tourner à droite, puis encore à droite dans un sentier 250 m après. **6** Virer à gauche. À La Gerbette, virer à gauche et aller

jusqu'à la route. **7** Au calvaire, partir vers l'église de Sommeron. **8** Face à la mairie, descendre à droite vers Froidestrées puis remonter une petite route à droite. **9** Virer à droite puis à gauche dans un chemin 50 m plus loin. Rejoindre l'hippodrome de La Capelle.



© IGN 2005 licence N° 0071/CUGX/2005