



# Sur les pas d'Alexandre Dumas

## VILLERS-COTTERÊTS



- **Durée** : 1 h
- **Longueur** : 2,3 km
- **Altitude mini** : 127 m
- **Altitude maxi** : 138 m
- **Difficultés** : Aucune
- **Balilage** : Aucun

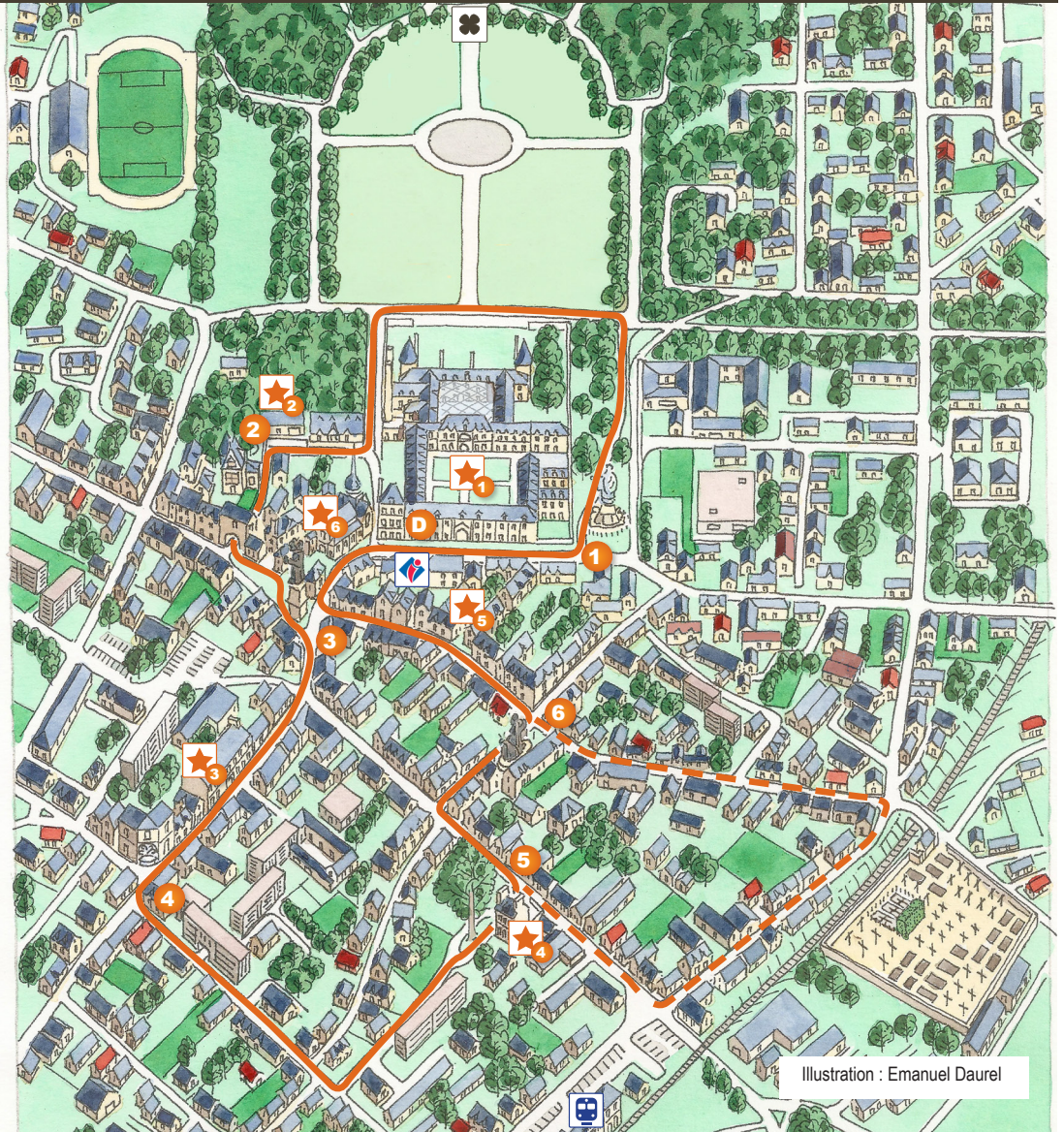


Illustration : Emanuel Daurel



Statue d'Alexandre Dumas

© OT Retz-en-Valois

Une des plus grandes joies de ce monde est d'être né dans une petite ville dont on connaît tous les habitants et dont chaque maison garde pour vous un souvenir.



Alexandre Dumas, *Mes Mémoires* (1851)

### INFOS TOURISTIQUES :

Office de tourisme Retz-en-Valois  
6 place Aristide Briand  
à Villers-Cotterêts  
Tél. : 03 23 96 55 10  
[www.tourisme-villers-cotterets.fr](http://www.tourisme-villers-cotterets.fr)

Cette fiche est extraite du site [www.randonner.fr](http://www.randonner.fr)  
le portail de la randonnée dans l'Aisne.



Rejoignez notre communauté de randonneurs sur [www.facebook.com/jaime.aisne](http://www.facebook.com/jaime.aisne)

### SUR LE PARCOURS

- |  |  |  |  |
|--|--|--|--|
|  | Cité internationale de la langue française - Château |  | Maison natale                          |
|  | Pavillon Henri II                                    |  | Rue Mangin et statue d'Alexandre Dumas |
|  | Musée Alexandre Dumas                                |  | Église et hôtel de ville               |

### À PROXIMITÉ

- Cimetière municipal
- Forêt domaniale de Retz

Avant ou après votre visite de la Cité internationale de la langue française, partez à la rencontre de l'auteur des *Trois Mousquetaires*, natif de Villers-Cotterêts.

**Accès au départ** : Depuis la N 2, gagner le centre de Villers-Cotterêts. Stationner Place Aristide Briand. Le départ se situe à l'Office de tourisme situé au n°6.

- D** En sortant de l'Office de tourisme, traverser la rue et prendre à droite.
- 1** Tourner à gauche avant le monument aux morts et traverser le Grand Bosquet jusqu'au Parc. Contourner le château et rejoindre l'impasse du manège.
- 2** Emprunter l'étroite ruelle jusqu'à la place du docteur Mouffier. Se diriger vers la statue de Dumas.
- 3** Prendre à droite la rue de Verdun puis la rue Demoustier.

- 4** Descendre à gauche le boulevard Milet puis encore à gauche la rue des Frères Dreyfus.
- 5** Prendre à gauche la rue Alexandre Dumas puis à droite la rue Léveillé.

**Variante entre 5 et 6 (+500 m, +10 min)** : vers le cimetière de la ville où Dumas fut enterré, par les rues Alexandre Dumas, de Bapaume (cimetière sur votre droite) et du Pleu.

- 6** Remonter la rue du Général Mangin. Tourner à droite en direction de l'église et de l'hôtel de ville puis regagner le point de départ.



# Sur les pas d'Alexandre Dumas


À découvrir sur le circuit d'interprétation...

## 1 La forêt de Retz

Peu enclin aux études, Alexandre Dumas préfère arpenter la Forêt de Retz. Avec ses 13 000 hectares, elle est le sixième massif forestier de France. En 2022 elle obtient le label Forêt d'Exception®.

Connaissant ses moindres recoins, Dumas y fugue en 1811 pour échapper au séminaire où sa mère veut le faire entrer. Il se réfugie dans une hutte en bois, près de l'étang de Malva durant trois jours et trois nuits.

La forêt abrite bien des curiosités que Dumas évoque dans ses récits : l'ermitage Saint-Hubert, les étangs de la Ramée ou encore la pierre Clouise, toboggan naturel sur lequel les enfants adorent glisser.



© OT Retz-en-Valois

## Le saviez-vous ?

Alexandre Dumas meurt près de Dieppe le 5 décembre 1870. Son fils rapatrie son corps à Villers-Cotterêts en 1872 où il est inhumé dans l'actuel cimetière Bourdon, près de ses parents, de sa petite-fille Jeannine et de l'époux de celle-ci. En 2002, l'État décide de le transférer au Panthéon. Il devient alors le sixième écrivain à y faire son entrée.

Cette fiche est extraite du site [www.randonner.fr](http://www.randonner.fr) le portail de la randonnée dans l'Aisne.



Rejoignez notre communauté de randonneurs sur [www.facebook.com/jaime.aisne](https://www.facebook.com/jaime.aisne)

## 2 Cité internationale de la langue française

### Château de Villers-Cotterêts

Le château royal de Villers-Cotterêts est construit à partir de 1528 à la demande de François I<sup>er</sup>. Dans *Le Pays Natal*, Dumas évoque l'ordonnance de Villers-Cotterêts signée au château : « François I<sup>er</sup> y faisait de fréquents voyages ; plusieurs de ses ordonnances, et particulièrement celle de 1539, qui prescrivit que tous les actes publics seront désormais écrits en français, y furent rendues ».

Dans ses *Mémoires*, il relate ses souvenirs : « De ce beau château, ancienne maison de plaisance des ducs d'Orléans, la République avait fait une caserne et l'Empire un dépôt de mendicité ». Parmi les pensionnaires de ce dépôt, l'écrivain fait la rencontre d'un ancien maître d'armes, le père Mounier, qui lui donne, à l'âge de dix ans, ses premières leçons.

Au terme d'une campagne de restauration menée par le Centre des monuments nationaux, le château accueille désormais la Cité internationale de la langue française. À la fois site historique, équipement culturel et artistique, la Cité repose sur un programme entièrement dédié à la langue française et la francophonie.

[www.cite-langue-francaise.fr](http://www.cite-langue-francaise.fr)




© Pierre-Olivier Deschamps, CMN

## 3 Le Pavillon Henri II

C'est à l'origine un pavillon d'angle du domaine royal où vécut Dumas après la mort de son père. Il y rencontre Adolphe de Leuven qui l'initie à la poésie. En 1825, ils écrivent ensemble un vaudeville : *La Chasse et l'Amour*. Le pavillon est ensuite acheté par le roi Louis-Philippe. Tous les propriétaires successifs y apportent leur touche personnelle, pour nous léguer aujourd'hui de superbes décors.

[www.pavillonhenriii.com](http://www.pavillonhenriii.com)



© Le Boeuf

## 4 La maison natale

### La maison natale

Au n°46 de la rue Alexandre Dumas, vous pouvez encore apercevoir la maison natale de l'enfant du pays, louée par son grand-père à partir de 1798. **Propriété privée, ne se visite pas.**

## 5 Rue du général Mangin

Au n°41 de la rue du général Mangin (officier de la Grande Guerre dont la tour d'observation a été reconstruite en forêt de Retz) se trouve l'ancien Hôtel de l'Épée Royale où vit la famille Dumas de 1805 à 1807. C'est ici que le général Dumas s'éteint en 1806. Au n°38, se trouvait autrefois le collège de l'abbé Grégoire où l'écrivain fut scolarisé. Il y reçut en 1811 un accueil arrosé de ses camarades relaté dans ses *Mémoires* : « Chaque élève, sur un tonneau, posait dans l'attitude et dans l'action du Manneken-Pis de Bruxelles. Les grandes eaux jouaient pour mon arrivée ».



© Collection privée APB

## 6 La statue

Sur la place du docteur Mouffier trône une statue d'Alexandre Dumas, vêtu d'une redingote et plume à la main, qui a nécessité la coulée de deux tonnes de bronze. Inaugurée en 2005, elle est identique à une première statue fondue par les Allemands en 1942. De celle-ci ne subsiste que la plume au musée.

Sur cette place se trouvait l'hostellerie du grand-père de Dumas, l'Écu de France (actuelle maison de la presse) et au n°14, l'étude de Maître Mennesson, notaire où il entra à quinze ans en qualité de sauteur-ruisseau.

## 7 L'église Saint-Nicolas et Hôtel de ville

C'est dans l'église Saint-Nicolas que Dumas est baptisé en 1802 et qu'il reçoit sa première communion en 1815. Juste à côté c'est à l'Hôtel de Ville, ancien logis abbatial, que ses parents se marient en 1792. Ils se rencontrent à Villers-Cotterêts en 1789 alors qu'une délégation de cavaliers de Dragons de la Reine, dont son père fait partie, protège la ville des possibles émeutes de la Révolution française. Par ce mariage, la famille Dumas s'installe à Villers-Cotterêts.



© OT Retz-en-Valois