



## LE SOURIRE D'UNE CHAMPENOISE

**A**u-dessus de la blanche vallée des fraises d'Erlon et de Voynne (producteur de fruits frais, jus, nectar, coulis et confitures), sur la colline de Marcy-sur-Marle, réputée pour ses moutons du Val-de-Serre élevés sur le pré, l'observateur voit le clocher de Marle danser dans l'air chaud et pointer une sorte



Jean-Pierre GILSON

Les cabanes mérovingiennes du musée des Temps barbares.

de forteresse. C'est la « presque cathédrale », disait-on jadis, à propos de la grande église marloise, qui promet le havre après tant de chemins à poussettes. D'un beau gothique dressé au-dessus du cours sinueux de la

Serre, l'église de Marle attire à elle de belles maisons patriciennes de pierre et de brique. Des rues étroites rayonnent du parvis et du chœur vers le vieux chemin de ronde.

La place de Marle était fortifiée. En témoignent les vestiges restaurés de ses remparts. Ce fut au XII<sup>e</sup> siècle le fief de Thomas, un baron qui combattit avec tant de cruauté le roi de France qu'il fut banni de la chevalerie. Les Marlois effacèrent-ils à jamais le souvenir de Thomas le violent, en offrant aux pèlerins un peu d'humanité ? Sur le trumeau du porche de l'église, une Vierge à l'Enfant, une Champenoise, sourit avec malice. Son plaisir de vivre éclaire la cité, jusqu'au musée des Temps barbares, installé sur la Serre, dans le moulin communal dont le curieux mécanisme est conservé. Il présente les découvertes du site archéologique de Goudelancourt-lès-Pierrepont (VI<sup>e</sup> et VII<sup>e</sup> siècles), une nécropole de 460 sépultures fouillées de 1981 à 1987. Deux autres moulins sont visibles sur le circuit : celui d'Erlon et celui de Dercy, le dernier à posséder une roue à aubes.

### VOIR ET SAVOIR

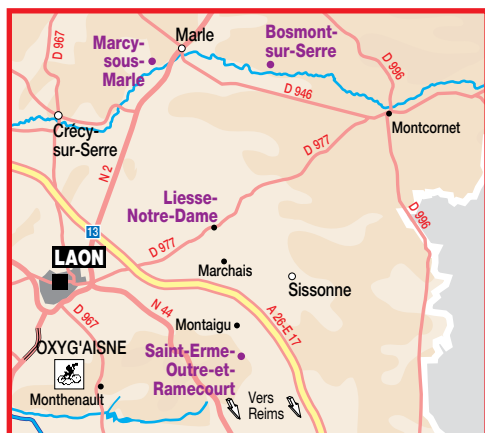
★ Vallées de la Serre et du Vilpion

⚐ Remparts et église remarquable de Marle (statue 13<sup>e</sup> : la Vierge souriante)

● Musée des Temps barbares à Marle

🍷 Produits du terroir à Marcy (agneau) et Voynne (fraise)

🏰 Moulins de Dercy et d'Erlon




© CHAMINA - 2006



# Vallées et vallons entre Serre et Vilpion

MARCY-SOUS-MARLE ■ MARLE ■ VOYENNE ■ DERCY ■ ERLON

*Au creux des vallées de la Serre et du Vilpion, ce parcours facile évolue sur de bons chemins, dans le pays de la betterave sucrière. Marle, moteur économique entre Laonnois et Thiérache, est riche de son architecture et de son musée des Temps barbares. Après la voie ferrée, la découverte se complète de l'église romane de Dercy et du massif moulin à eau d'Erlon. La moitié du parcours, que l'on peut scinder en deux à hauteur de Voynne, se fait sur terrain plat.*



Jacques DEFRICONT

En traversant Marle.

**Longueur :** 25,5 km

**Dénivelée :** 122 m

**Durée :** 3 h 00

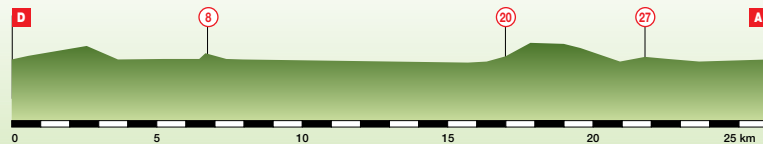
**Balisage :** jaune et blanc

**Niveau physique :** 2

**Niveau technique :** 1

**Difficultés :** circuit difficile par temps humide. Montée progressive après 2, physique entre 7 et 8 et après 20 (surtout par temps humide). Portage en 7 (marches).

**Danger :** traversée de la N 2 après 5.





## DÉPART



**D km 0**

À gauche de la mairie de Marly-sous-Marle, rue de l'église.



**1 km 0,2**

Attention en empruntant la D 632 à gauche.



**2 km 0,6**

Après le panneau de sortie de village, chemin à droite.



**3 km 2,6**

À gauche puis à droite aux croisements suivants.



**4 km 2,9**



**5 km 5,1**

À Haudreville, prendre à droite. Attention plus loin en traversant la N 2 puis la voie ferrée.



**6 km 6,2**

À gauche après le 2<sup>e</sup> pont.



**7 km 6,3**

Monter l'escalier puis la sente sous les remparts.



**8 km 6,5**

Continuer sur le rempart.



**9 km 6,5**

Place du château : rue à droite vers l'église.



**10 km 6,7**

Traverser la place

de l'église. Virer à gauche. Faire de même 300 m plus loin.



**11 km 7,4**

Quitter la rue principale à gauche en direction du musée.



**12 km 7,9**

Fin de la boucle dans Marle. On revient au pied des remparts.



**13 km 8,3**



**14 km 8,8**

À gauche avant le passage à niveau. Longer la voie ferrée.



**15 km 12**

Gare de Voyenne.



**16 km 15,5**

Gare de Dercy : traverser la voie ferrée, prendre la route vers le village.



**17 km 15,9**



**18 km 16,2**



**19 km 16,3**



**20 km 16,8**

Sortie de Dercy : chemin à droite puis à gauche après.



**21 km 17,6**



**22 km 18,1**



**23 km 18,3**



**24 km 19**



**25 km 19,3**

À droite.



**26 km 20,7**

D 63 à gauche.



**27 km 22,2**

Erlon : après le hangar agricole, petite route à droite puis à gauche.



**28 km 22,9**

Puis à droite sur la D 63.



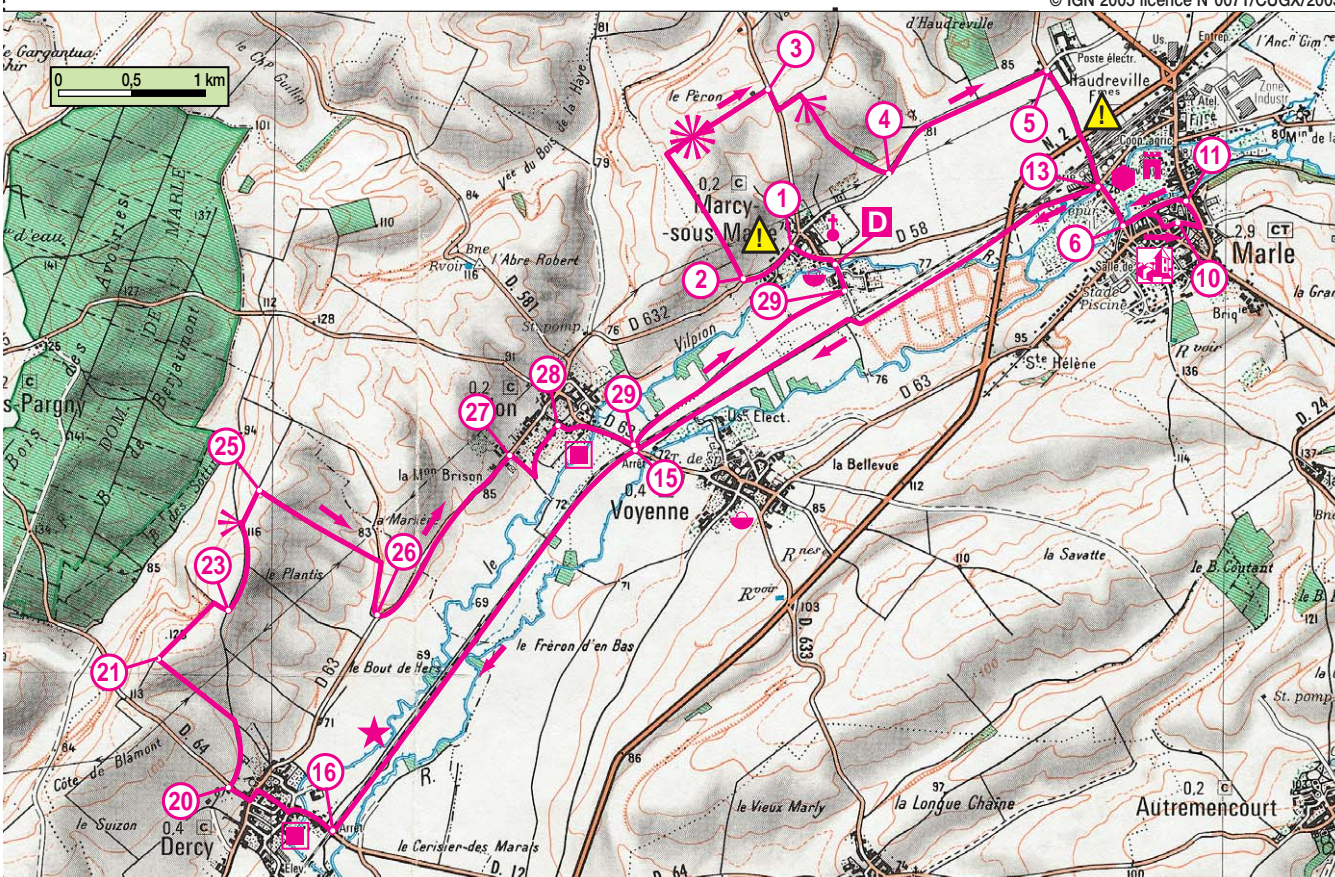
**29 km 23,4**

Gare de Voyenne : à gauche avant la voie ferrée.



**30 km 25,3**

© IGN 2005 licence N°0071/CUGX/2005



**ARRIVÉE**