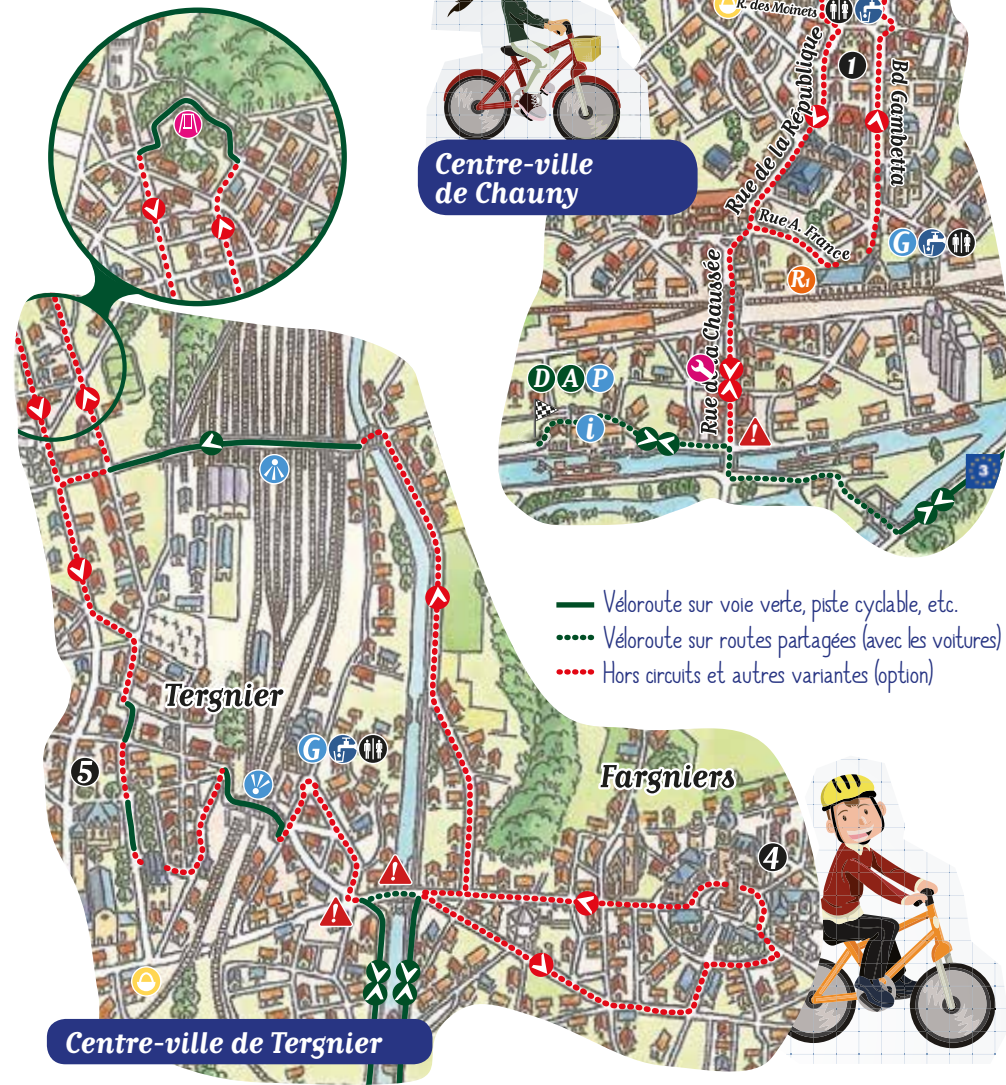




Carnet de route de Chauny à La Fère

Zooms...



Centre-ville de Tergnier

Un produit proposé par l'Agence de Développement Touristique de l'Aisne | 03 23 27 76 76
Informations touristiques : Office de Tourisme Intercommunal Coeur de Picard | 03 75 30 00 21




Crédits photo : Anne-Sophie Flament,
Com des images et Bruno Gouhoury.
Photo Plage de la Frette p.4 : FX. Dessirier

Fonds Européen de Développement Régional
INTERREG efface les frontières



Carnet de route de Chauny à La Fère



★ **Public :**
Adultes et ados (à partir de 12 ans)

📄 **Distance :** 32,6 km

🕒 **Temps de parcours avec arrêts :** 3h30

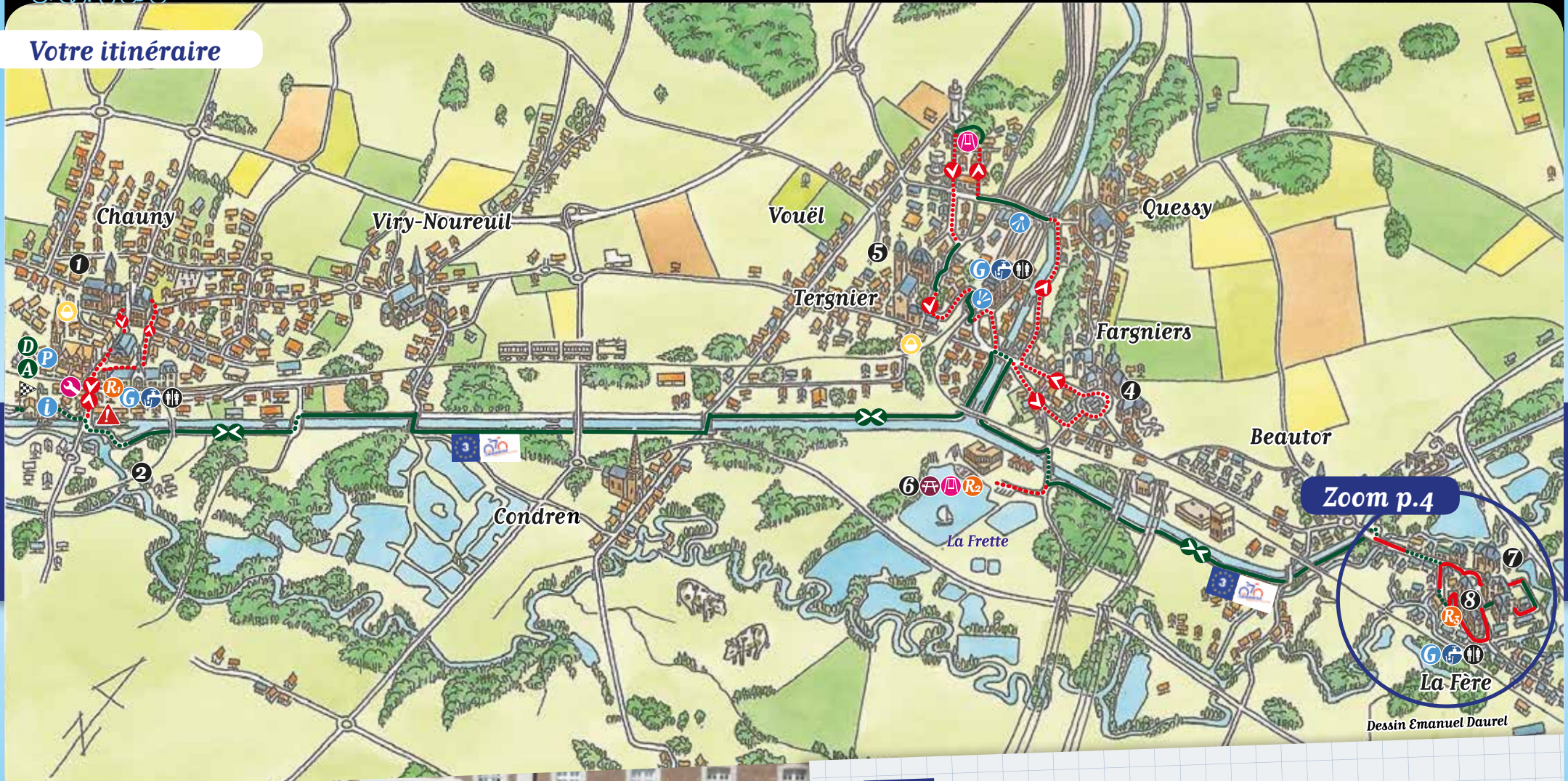
- Options :**
- Visite du Musée Jeanne d'Abville à La Fère (+1h)
 - Boucle touristique dans Fargniers, Tergnier ou Chauny (+ 30 min chacune)
 - Visite du musée de la Résistance et de la Déportation de Fargniers (+1h)



Carnet de route de Chauny à La Fère



Votre itinéraire



Dessin Emanuel Daurel



LÉGENDE :

- | | | |
|---------------------|--|--|
| Parking | Point d'eau | Véloroute sur voie verte, piste cyclable, etc. |
| Gare | Toilettes publiques | Véloroute sur routes partagées (avec les voitures) |
| Alimentation | Panorama | Variante sur route partagée (soyez vigilants) |
| Restauration | Curiosité | Hors circuits et autres variantes (proposés en option) |
| Aire de pique-nique | Vente, location et réparation de vélos | Points de vigilance |
| Aire de jeux | | |
| Office de Tourisme | | |



Carnet de route de Chauny à La Fère

À découvrir chemin roulant...

1 Chauny, joyau de l'Art Déco (option)

Dynamitée lors de la Première Guerre mondiale, Chauny a profité, pour sa reconstruction, du courant artistique Art Déco, alors très en vogue. Admirez les superbes édifices de la ville qui puisent à ce style unique, qui se veut à la fois géométrique et décoratif: l'hôtel de ville, le marché couvert, la gare, sans oublier les hôtels particuliers du Boulevard Gambetta. Visites guidées et animations tout au long de l'année par l'association Art déco Et Compagnie (rens. 06 06 76 48 25).


Pour une halte shopping ou un verre en terrasse, rendez-vous dans la très animée Rue de la République!

i Office de Tourisme Coeur de Picard | Espace Lepetit | Rue du Port à Chauny

Rens. 03 75 30 00 21 - www.coeurdepicard.com

v RSCycles à Chauny - Vente et réparation de vélos
102 rue de la chaussée à Chauny

Rens. 03 64 14 67 81 - rscycles7400@gmail.com



2 La Vallée de l'Oise

Aussi charmante que capricieuse, l'Oise a tout d'une enfant gâtée, elle qui déborde souvent de son lit en hiver. Près de Chauny, elle ralentit son cours et serpente au sein d'une vaste vallée alluviale. À la confluence de l'Ailette et de l'Oise, le Chaunois possède une richesse écologique incroyable issue de l'adaptation de la faune et de la flore aux régulières crues et décrues de la rivière. Découvrez ce paysage unique fait de vastes prairies ponctuées de nombreuses mares, refuges des papillons, libellules et des rainettes

vertes, dont le chant nocturne berce ici les douces soirées d'été.

À Chauny, le "canal latéral à l'Oise", ouvert en 1931, supplée la rivière, dont le cours n'est plus navigable. Celui-ci vient s'y embrancher au canal de Saint-Quentin, doublant alors le cours de l'Oise sur 34 km. Rachetant une dénivellée de 10m par 4 écluses, le canal débouche au port fluvial de Janville, juste au nord de Compiègne. Chaque année, ce sont 500 bateaux qui franchissent l'écluse de Chauny.

3 Sur la Route Stevenson®

Le saviez-vous ? Entre 1875 et 1879, Stevenson descendit l'Escaut, la Sambre et l'Oise en canoë. Un périple qu'il retraça dans un récit "En canoë sur les rivières du nord" (disponible aujourd'hui en livre de poche). On s'amuse de le voir descendre le cours de "la vallée d'or" (surnom de l'Oise en aval de La Fère) et passer la nuit à l'auberge de La Croix de Malte à La Fère (laquelle se situait rue de la République, à l'emplacement de l'actuelle pharmacie) !

Prochainement, un jalonnement permettra de lire des extraits du récit aux endroits exacts où ils ont été vécus.

En attendant, on peut toujours se mettre dans la peau de l'auteur, en louant un canoë dans l'un des clubs sympathiques de la région !

Canoë kayak et plein-air | rue du Pont levis à Chauny | Rens. : 03 23 39 33 13 - ckpa@gmail.com

R Pizzeria Trattoria di Camillo à Chauny

À deux pas de l'EuroVelo 3 et de la gare de Chauny, dégustez les délicieuses pizzas de Claudio.

8 rue Jean Jacques Rousseau à Chauny
Rens. 03 23 52 22 40



4 Fargniers: la place Carnegie et le Musée de la Résistance et de la Déportation (option)

Rasée lors de la Première Guerre mondiale, Fargniers a pu renaître grâce à l'amitié franco-américaine. En 1922, la généreuse fondation Carnegie octroie à la ville un don de 150 000 \$ pour rebâtir son centre. Aménagée selon le modèle américain de la ville « radioconcentrique », la place centrale regroupe de façon circulaire tous les bâtiments municipaux : mairie, bureau de poste, poste de police, écoles... Classée monument historique en 1998, la place centrale, devenue "Place Carnegie", vous charmera par son style Art Déco aux accents US.

Située dans l'ancienne salle municipale de la place, ne râtez pas le Musée de la Résistance et de la Déportation, fruit de la volonté de résistants picards de transmettre l'histoire du second conflit mondial aux jeunes générations.

5, pl. Carnegie à Fargniers, commune de Tergnier
Rens. : 03 23 57 93 77
www.mrdp-picardie.com



À découvrir chemin roulant...

5 Tergnier, cité du chemin de fer (option)

À Tergnier, on est cheminot depuis trois générations ! Née du rail, la ville abrite la plus grande gare de triage de Picardie, dont vous pourrez admirer le spectacle grâce aux grandes passerelles accessibles aux vélos. Tout à côté, découvrez la cité des cheminots, œuvre de Raoul Dautry, ingénieur des Chemins de Fer, dont la cité idéale de 800 logements offrait aux cheminots de l'époque tout le confort moderne. À voir aussi : le magnifique centre-ville Art Déco. Offrez-vous enfin un bol d'air au parc des Buttes Chaumont (option), le même qu'à Paris, en miniature !



6 La base de loisirs de La Frette à Tergnier

Envie d'un moment de détente en famille ? Venez profiter du vaste plan d'eau et de la plage de sable fin de la base de loisirs de La Frette. Petits et grands y trouveront leur bonheur : planche à voile, canoës, kayaks, micro-glisseurs, pédalos, mini-golf, toboggans géants et aires de jeux pour enfants.

Rue de la Prairie à Tergnier | Ouvert toute l'année, t.j | Retrouvez les horaires d'ouverture mois par mois et les tarifs (entrées et locations) sur le site | Aires de pique-nique et petite restauration sur place

Rens. : 03 23 40 21 20
basenautique.lafrette@ville-tergnier.fr

7 La Fère, cité des artilleurs

La Fère accueille en 1720 la première École Royale d'artillerie, premier acte du riche passé militaire qui fait sa renommée. L'illustre institution abritait alors un régiment de 4 000 hommes. Jusqu'en 1993, le 41^e régiment d'artillerie de marine siège dans la ville. En souvenir de sa résistance héroïque durant les guerres, Paris lui offre, en 1974, la statue de l'artilleur du Pont de l'Alma, qui trône aujourd'hui au centre de l'actuelle place d'Armes, face aux casernes, classées aux monuments historiques.

8 Le Musée Jeanne d'Aboville à La Fère

Un détour s'impose par ce musée qui héberge une étonnante collection de peintures rassemblant des pièces rares du Siècle d'Or Hollandais et de la Renaissance Nordique.

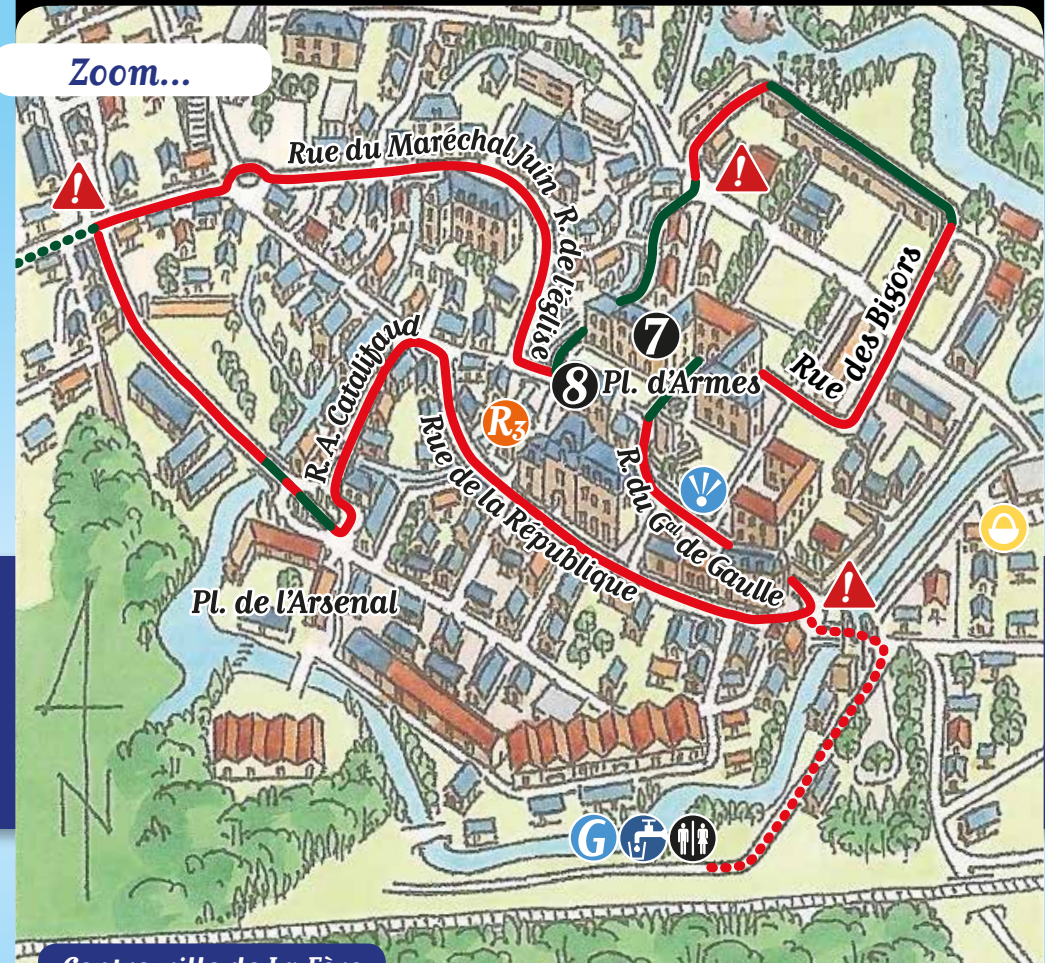
5, rue du Général de Gaulle à La Fère
Renseignements : 03 23 56 71 91 | mjaboville@gmail.com

Restaurant Au Relais de Champagne

33 rue de la République à La Fère
Rens. : 03 23 38 17 71

Carnet de route de Chauny à La Fère

Zoom...



Centre-ville de La Fère

- Gare
- Alimentation
- Restauration
- Point d'eau
- Toilettes publiques
- Panorama
- Curiosité

- Véloroute sur voie verte, piste cyclable, etc.
- Véloroute sur routes partagées (avec les voitures)
- Variante sur route partagée (soyez vigilants)
- Hors circuits et autres variantes (option)
- Points de vigilance

