



## SOLITUDES BÉNÉDICTINES

Vers l'an 600, un moine irlandais, saint Gobain, vint un jour méditer sous les rochers de l'Ermitage. Cette clairière calcaire, facile d'accès depuis la route départementale, sert de point de départ à l'exploration d'une forêt

étangs monastiques. Soudain filtre par le feuillage l'abbaye de Saint-Nicolas-aux-Bois. Près des étangs, qui reflètent des percées riches d'oiseaux nicheurs, l'observateur aperçoit le logis abbatial du XV<sup>e</sup> siècle, flanqué de tourelles et isolé de douves. Des vestiges d'une vieille enceinte fortifiée achèvent d'y mourir. Dans l'épaisseur végétale, le logis ressemble au château de *La Belle et la Bête*. Mais à la grille, les chemins disparaissent sous les frondaisons. Ils appellent à d'autres mystères, là-haut, au bord de la Bovette et des étangs bleus.

Passé le village de Saint-Nicolas-aux-Bois, il faut pousser en effet par les frondaisons et les eaux vives jusqu'au prieuré du Tortoir. Dans la clairière immense, presque un vallon, s'éveille

lent une grange ogivale, une maison, une chapelle accolée, une tour... Le Tortoir distille, dans sa solitude bénédictine, sa pierre rose et le parfum humide des bois, la poésie d'une enluminure du XIV<sup>e</sup> siècle.

L'ancien prieuré du Tortoir, élégant bâtiment du 14<sup>e</sup> siècle, situé entre prairies et étangs.

très ancienne plantée de chênes, de hêtres, de frênes et d'érables. De l'autre côté de la laie d'Errancourt, que le circuit contourne, des sentiers moussus descendent au sud vers le vallon de la Bovette, jalonné d'anciens

### VOIR ET SAVOIR

- ★ Forêt de Saint-Gobain et vallon de la Bovette (anciens étangs monastiques)
- Sites en forêt : fontaine à la Goutte, croix Saizine, chêne des Trois-Fillettes, roches de l'Ermitage au départ
- ♣ Prieuré du Tortoir (14<sup>e</sup>)
- ♣ Vestiges de l'abbaye de Saint-Nicolas
- Ancienne glacerie de Saint-Gobain (manufacture royale)



# Les abbayes

SAINT-GOBAIN ■ SAINT-NICOLAS-AUX-BOIS

**Ce circuit extrêmement difficile est réservé aux spécialistes : parfois « trialisant », il demande de sérieuses notions de VTT.**

**Il évolue entre lisières et clairières, entre étangs et vestiges de lieux saints, quasiment millénaires, dans une forêt de hêtres parsemée de chênes aux noms évocateurs : chênes de l'Europe, des Trois-Fillettes...**



**Longueur :** 15 km

**Dénivelée :** 405 m

**Durée :** 2 h 00

**Balisage :** ronds rouges

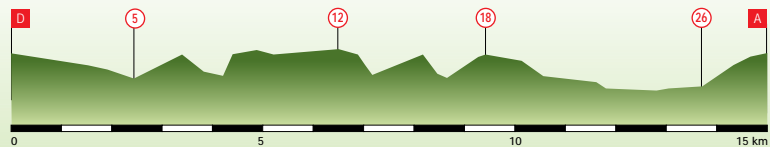
**Niveau physique :** 4

**Niveau technique :** 5

**Danger :** descente très technique en 16 et avant 22.

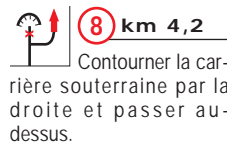
**Difficultés :** montée physique entre 5 et 6, physique et technique entre 15 et 16, physique avant 17, physique et technique entre 26 et 29. Descente rapide et technique entre 1 et 4, rapide avec pierres après 6, rapide et technique entre 13 et 15, très technique après 16 ainsi qu'avant 22. Poussette possible entre 15 et 16 et après 20. Portage en 7 et en 21.

**Sandra Temporelli, championne de France 1997 de VTT cross-country, sur le circuit.**




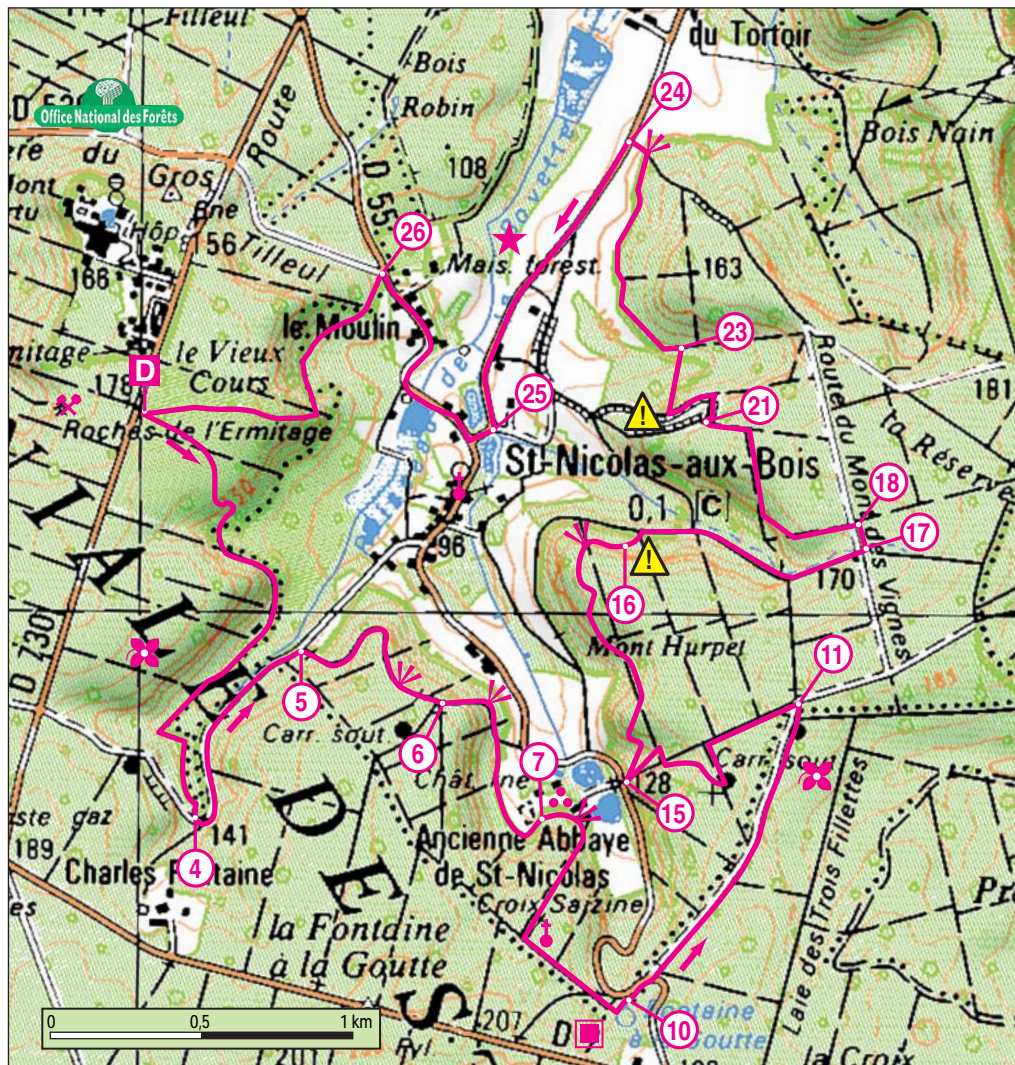


## DÉPART



## ARRIVÉE

© IGN 2005 licence N°0071/CUGX/2005



Sur la 1<sup>re</sup> partie du circuit.