



MÉMOIRES DES ARPENTS DU BON DIEU

À la sortie de Mons-en-Laonnois, la route grimpe parmi les vergers. Elle fait étape là-haut, sur le « panorama des creuttes », qui sont de très anciens logements troglodytiques creusés dans le calcaire friable des buttes du pays Laonnois.

Le voici au grand jour, ce pays de cocagne que les chemins assaillent depuis le parvis des églises romanes. Sur des places ombragées de tilleuls, à Mons, à Vaucelles, à Cessières, à Suzy, les roses gothiques prennent le frais près des fontaines. On voit ici et là, entre les halliers, les toits rouges des vendangeoirs, derniers vestiges d'une civilisation de la vigne et du vin qui disparut à la fin du XIX^e siècle. Dans les vendangeoirs, perles du pays

VOIR ET SAVOIR

■ Vendangeoirs à Mons et à Bourguignon

🏰 Village classé remarquable de Bourguignon, patrie des frères Le Nain

⛪ Églises remarquables de Mons et de Royaucourt

🏰 Château de Chailvet

🌄 Panorama du site des « creuttes »

★ Marais de Cessières-Montbavin

🏰 Fort et batterie de Laniscourt (de type Séré de Rivières)

🍷 CPIE de Merlieux (ferme découverte, aquarium des eaux douces)

■ Ferme de Montarcène : goûter à la ferme



© CHAMINA - 2005



ERIC DUPAUX / CDF

laonnois, habitaient les anciens maîtres de chais, des gentils-hommes souvent. À Bourguignon-sous-Montbavin, le village des frères Le Nain, ces nobles maisons fleuries forment un carré de belles architectures mâtinées de rusticité. À l'entresol, sous l'escalier à double révolution, s'accomplissait la vinification du raisin mûrissant dans les collines. Les noms de certains villages évoquent d'ailleurs les chais : Chailvet, Chaillevoix... Mais autour de Cessières, par on ne sait quel mystère climatique, le paysage change, devient landes, marais, tourbières. C'est un très curieux biotope à la flore périarctique.



Buttes et marais

MONS-EN-LAONNOIS ■ MOLINCHART ■ CESSIÈRES ■ SUZY
MERLIEUX-ET-FOUQUEROLLES ■ ROYAUCOURT-ET-CHAILVET ■ CHAILLEVOIS
BOURGUIGNON-SOUS-MONTBAVIN ■ VAUCELLES-ET-BEFFECOURT

Le chemin se fait tour à tour champêtre, architectural, historique et littéraire, conduisant des creuttes aux vendangeoirs et à Bourguignon, village des frères Le Nain, multipliant les découvertes de pleine nature (paysages de sous-bois et de marais), revenant par Merlieux, connu pour sa fête du livre. Physique et technique, l'itinéraire est réservé aux vététistes confirmés ou ayant une pratique régulière. Un autre départ est possible de la mairie de Cessières, entre 11 et 12.

Longueur : 28,5 km

Dénivelée : 420 m

Durée : 4 h 00


Balisage : jaune et blanc, puis jaune et vert, puis jaune et bleu, puis jaune et blanc (voir encadré à l'intérieur).

Niveau physique : 4

Niveau technique : 4

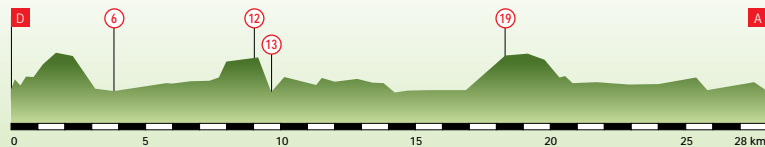
Danger : ravin entre 22 et 23, puis après 27 (piquet dans la montée).

Difficultés : montée régulière entre 1 et 3, raide entre 10 et 12, raidillon entre 14 et 16, courte montée après 16, très raide et longue entre 18 et 19, raidillon entre 22 et 23, montée avant 26, deux montées raides et techniques entre 27 et 28. Descente rapide entre 4 et 6 (boueuse à la fin puis sur route), roulant entre 13 et 14, rapide et roulante entre 20 et 22 (attention : ravin à droite). Poussette possible en fin de montée entre 18 et 19. Portage possible entre 17 et 18.






Philippe COLLANGE





Le château de Chailvet (privé), avec sa galerie à l'italienne.












DÉPART



-  **1 km 0,4**
Place d'Aix-en-Provence à Mons-en-Laonnois. Balisage jaune et blanc. À gauche 300 m plus loin.
-  **2 km 0,8**
-  **3 km 1,9**
Fort de Laniscourt.




-  **4 km 2,5**
Balisage jaune et vert.
-  **5 km 3,3**
Descente du Certeau rapide et boueuse dans sa 2^e partie. À gauche en bas.
-  **6 km 4**
Traverser la D 26 2,2 km plus loin.
-  **7 km 6,9**
Commune de Cessières.

-  **8 km 7,2**
Direction St-Gobain.
-  **9 km 7,3**
À droite peu après.
-  **10 km 7,8**
Montée raide, roulante et technique.
-  **11 km 8,2**
-  **12 km 9,2**

-  **13 km 9,9**
Descente roulante.
-  **14 km 10,4**
Hameau d'Ardenes puis D 552.
-  **15 km 11,8**
Suzy : danger.
-  **16 km 12,3**
Danger : pas de visibilité. Couper plus loin

-  **17 km 15,9**
-  **18 km 17,4**
Montée longue et très raide à la fin.
-  **19 km 18,7**
Montarçène : balisage jaune et bleu.
-  **20 km 20,1**
Virer à gauche

-  **21 km 20,2**
Descente roulante avec ravin à droite.
-  **22 km 20,7**
Retour au balisage jaune et bleu.
-  **23 km 20,8**
Raidillon.

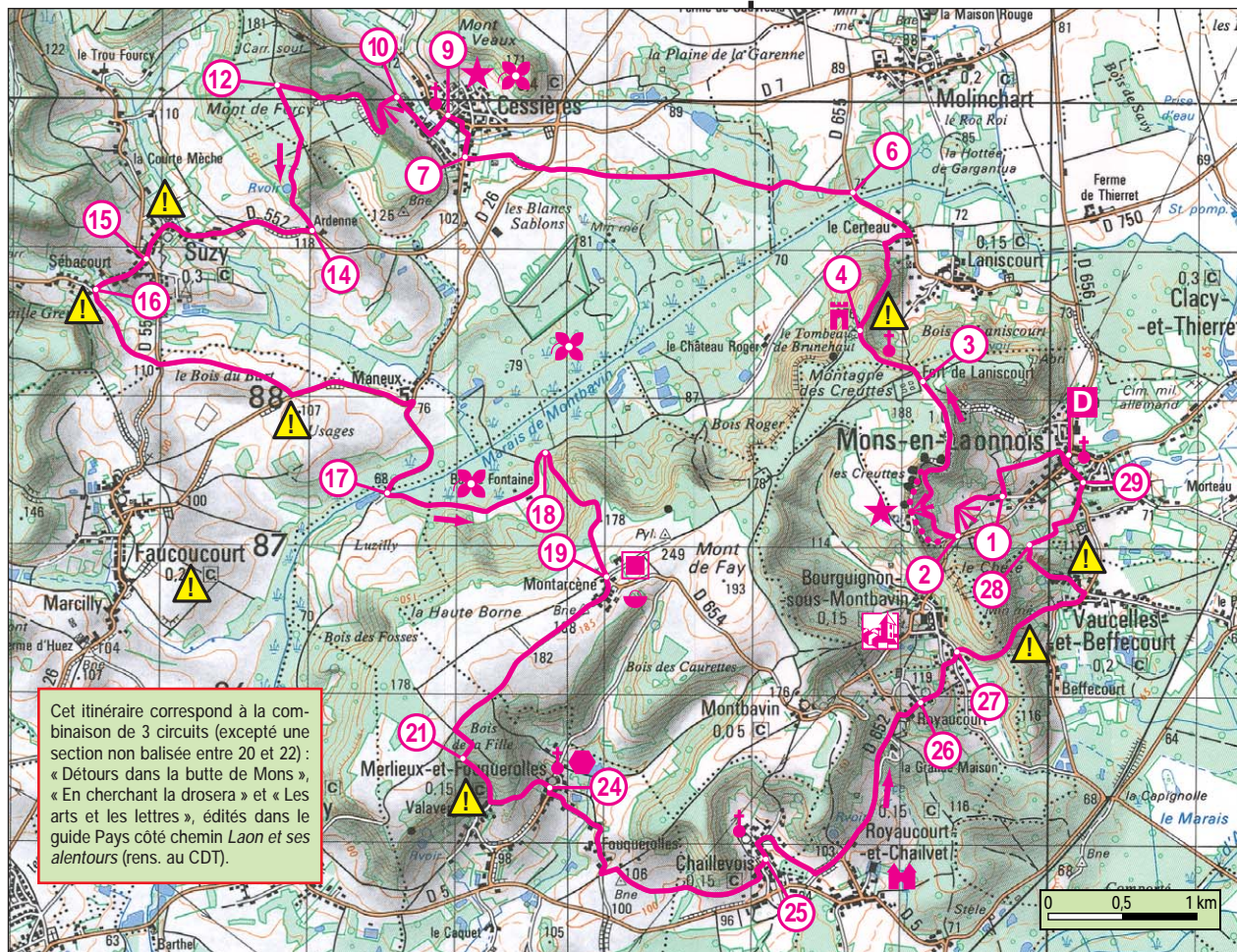
-  **24 km 21,3**
Merlieux. À gauche 900 m plus loin.
-  **25 km 22,2**
Gagner l'église de Chaillevois puis se diriger vers celle de Royaucourt.
-  **26 km 25,8**
Quitter le balisage jaune et bleu pour le balisage jaune et blanc.

-  **27 km 26,4**
Montée technique avec ravin : danger. Bourguignon-sous-Montbavin.

-  **28 km 28,1**
Après Vaucelles.

-  **29 km 28,5**
Entrée dans Mons-en-Laonnois. Retour par la rue principale.

ARRIVÉE



Cet itinéraire correspond à la combinaison de 3 circuits (excepté une section non balisée entre 20 et 22) : « Détours dans la butte de Mons », « En cherchant la drosera » et « Les arts et les lettres », édités dans le guide Pays côté chemin Laon et ses alentours (rens. au CDT).